



AYUNTAMIENTO
Rincón de la Victoria



APAL de
Deportes

RINCÓN de la VICTORIA
Lleno de vida
COSTA DEL SOL - AXARQUÍA



Diputación Provincial
de Málaga

MÁLAGA
COMPITE
LA PROVINCIA EN FORMA



Andalucía
Junta de Andalucía

organiza



34 GIBRALFARO RALLYE AXARQUÍA

27-28 septiembre 2025



www.gibralfaro.club  

Colaboran



Ayuntamiento de
Totalán



Ayuntamiento de
Comares



Ayuntamiento de
Moclinejo



Ayuntamiento de
Iznate



Ayuntamiento de
Benamocarra



Ayuntamiento de
Benamargosa



Ayuntamiento de
Cútar

ROAD BOOK



Impreso en papel ecológico



Copyright © 2025

Imprime
ECOPY

Itinerario
Vicente Cañete

Diseño
Juanma Gómez

Itinerario-Horario v0108

1ª ETAPA - Sábado, 27 de Septiembre de 2025

Sector	CH TC	Descripción	Kms TC's	Kms Enlace	Kms Sector	Tiempo	Km/h	Hora 1ª	Secc.
1	CH 0	Rincón de la Victoria - Salida Rallye						17:00	1
	CH 0A	Entrada Asistencia		1,21	1,21	0:08	9	17:08	
2	Zona de Asistencia A - Rincón de la V.					0:10			
3	CH 0B	Salida Asistencia						17:18	
	CH 1	MA-3110		11,41	11,41	0:24	29	17:42	
4	TC 1	A1 - TOTALÁN-COMARES	19,48			0:03		17:45	
		Control de Paso Comares							
5	TC 2	B1 - BENAMARGOSA-CÚTAR	10,57			0:03		18:35	
	CH 2A	Entrada Reagrupamiento		10,99	21,56	0:30	43	19:05	

Reagrupamiento Moclinejo

0:25

6	CH 2B	Salida Reagrupamiento						19:30	2
	CH 2C	Entrada Asistencia		11,33	11,33	0:20	34	19:50	
7	Zona de Asistencia B - Rincón de la V.					0:25			
8	CH 2D	Salida Asistencia						20:15	
	CH 3	MA-3110		11,41	11,41	0:27	25	20:42	
9	TC 3	A2 - TOTALÁN-COMARES	19,48			0:03		20:45	
		Control de Paso Comares							
10	CH 4	MA-3108		14,89	34,37	0:47	44	21:32	
	TC 4	B2 - BENAMARGOSA-CÚTAR	10,57			0:03		21:35	
11		Control de Paso Moclinejo							
	CH 4A	Entrada Asistencia		22,32	32,89	0:45	44	22:20	
12	Zona de Asistencia C - Rincón de la V.					0:25			
12	CH 4B	Salida Asistencia						22:45	
	CH 4C	Parque Cerrado R. de la Victoria - Fin 1ª Etapa		1,31	1,31	0:05	16	22:50	

2ª ETAPA - Domingo, 28 de Septiembre de 2025

13	CH 4D	Parque Cerrado R. de la Victoria - Salida 2ª Etapa						8:00	3
	CH 4E	Entrada Asistencia		1,21	1,21	0:03	24	8:03	
14	Zona de Asistencia D - Rincón de la V.					0:10			
15	CH 4F	Salida Asistencia						8:13	
	CH 5	Moclinejo C/ de en medio		12,14	12,14	0:24	30	8:37	
16	TC 5	C1 - MOCLINEJO	7,07			0:03		8:40	
	CH 6	C/ Iznate MA-3115		9,95	17,02	0:22	46	9:02	
17	TC 6	D1 - BENAMOCARRA-IZNATE	4,75			0:03		9:05	
	CH 7	A-7001		26,27	31,02	0:37	50	9:42	
18	TC 7	E1 - OLÍAS	6,75			0:03		9:45	
	CH 7A	Entrada Reagrupamiento		7,07	13,82	0:22	38	10:07	

Reagrupamiento Totalán

0:25

19	CH 7B	Salida Reagrupamiento						10:32	4
	CH 7C	Entrada Asistencia		12,69	12,69	0:26	29	10:58	
20	Zona de Asistencia E - Rincón de la V.					0:25			
21	CH 7D	Salida Asistencia						11:23	
	CH 8	Moclinejo C/ de en medio		12,14	12,14	0:24	30	11:47	
22	TC 8	C2 - MOCLINEJO	7,07			0:03		11:50	
	CH 9	A-7001		9,95	17,02	0:22	46	12:12	
23	TC 9	D2 - BENAMOCARRA-IZNATE	4,75			0:03		12:15	
	CH 10	A-7001		26,27	31,02	0:37	50	12:52	
24	TC 10	E2 - OLÍAS	6,75			0:03		12:55	
		Control de Paso Totalán							
	CH 10A	Parque Cerrado R. de la Victoria - Fin Rallye		19,45	26,2	0:40	39	13:35	

Sector con 5' extra para repostaje

Sector con 5' extra para ceremonia salida

No penaliza el adelanto

Resumen Km.:

97,24	236,90	334,14
TC	ENLACES	TOTAL

Sol

Salida 8:10

Puesta 20:07

Ubicaciones Rincón de la Victoria



ASISTENCIAS

Parking Huerta Julián
 Cno. Viejo de Vélez, 109, 29730 Rincón de la Victoria - Málaga



OFICINA PERMANENTE

Pt. Al Andalus, 1, 29730 Rincón de la Victoria - Málaga

PARQUE CERRADO

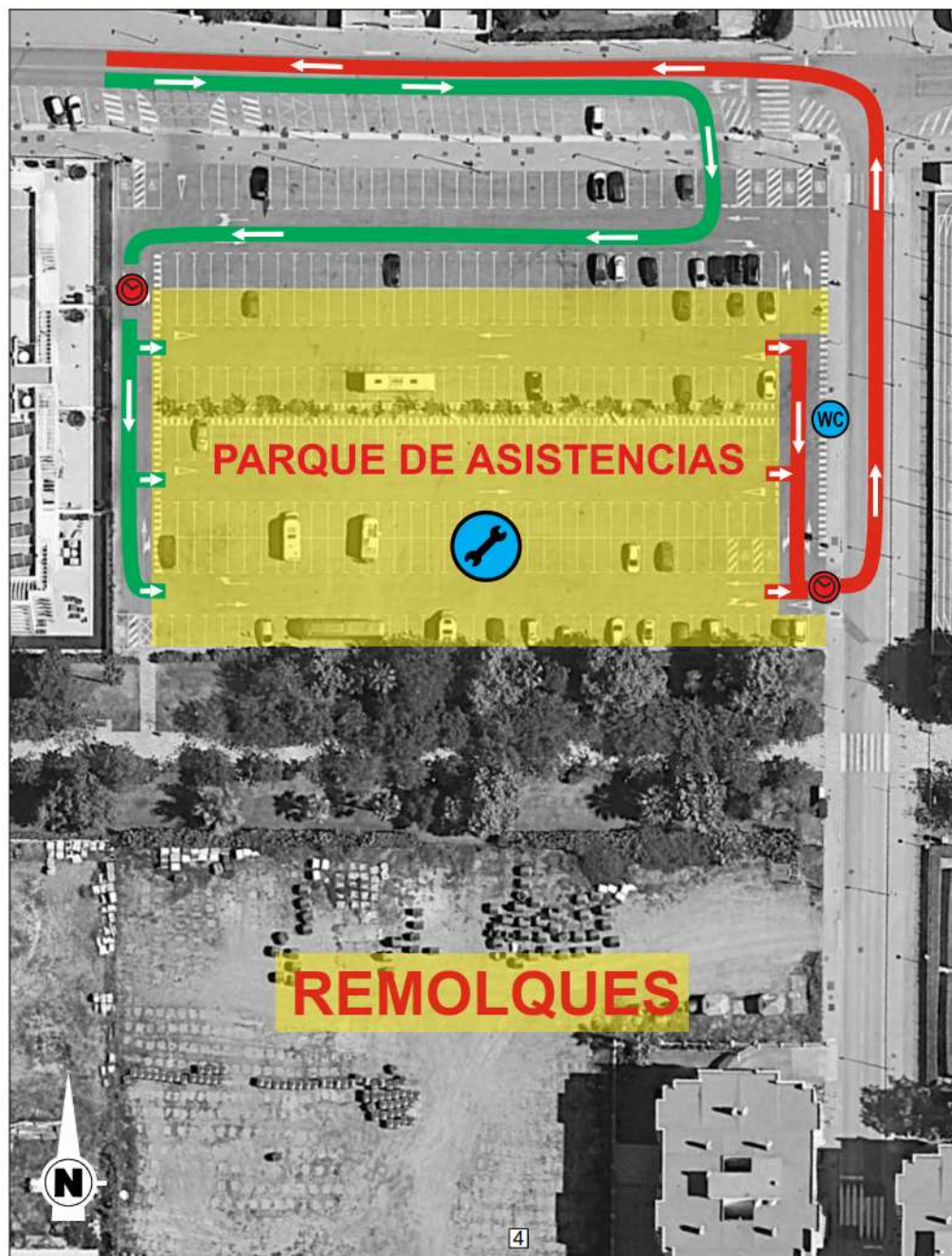
Pl. de la Constitución, 29730 Rincón de la Victoria - Málaga


**PARQUE CERRADO
 VERIFICACIONES
 TÉCNICAS
 CEREMONIA DE SALIDA
 ENTREGA DE TROFEOS**

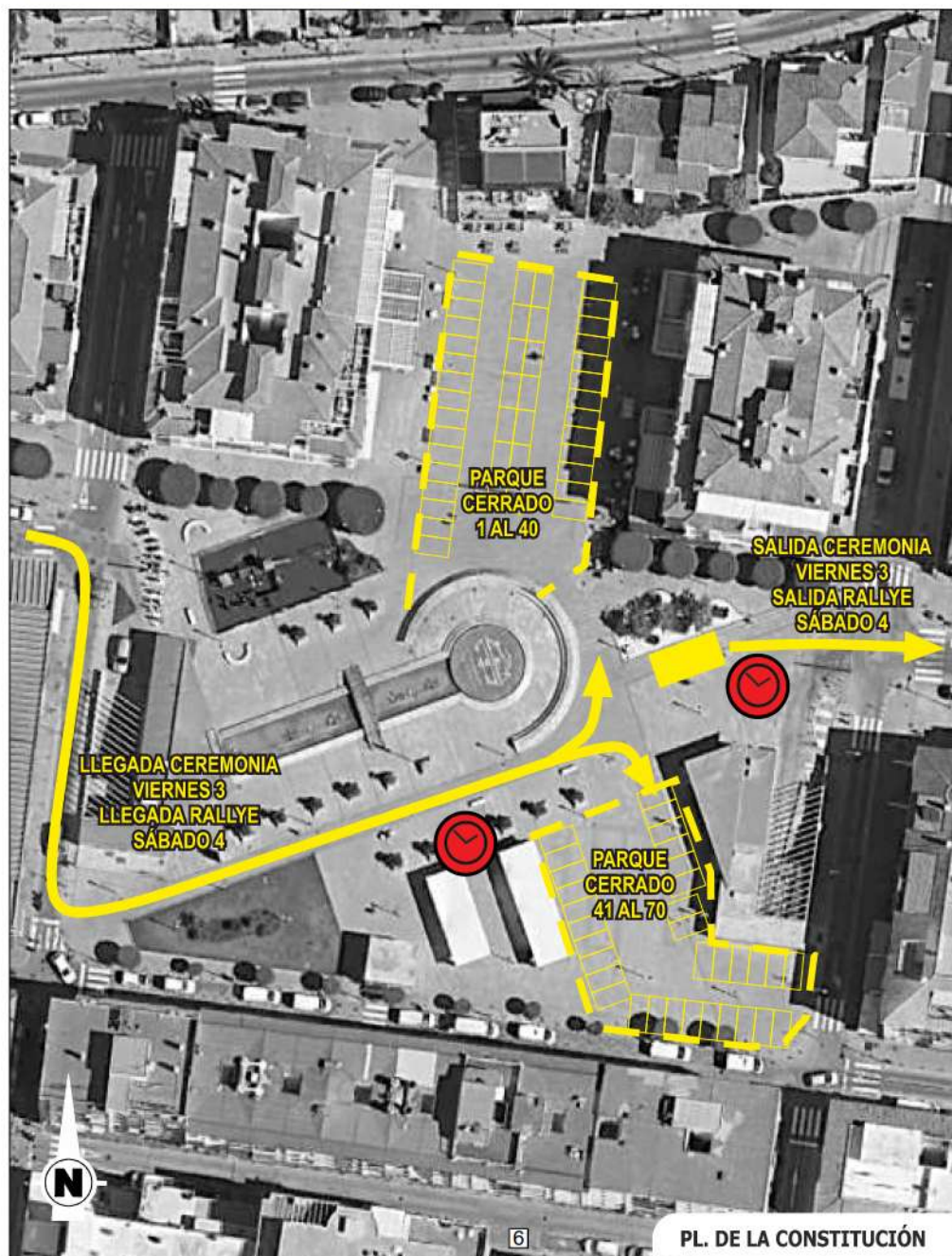


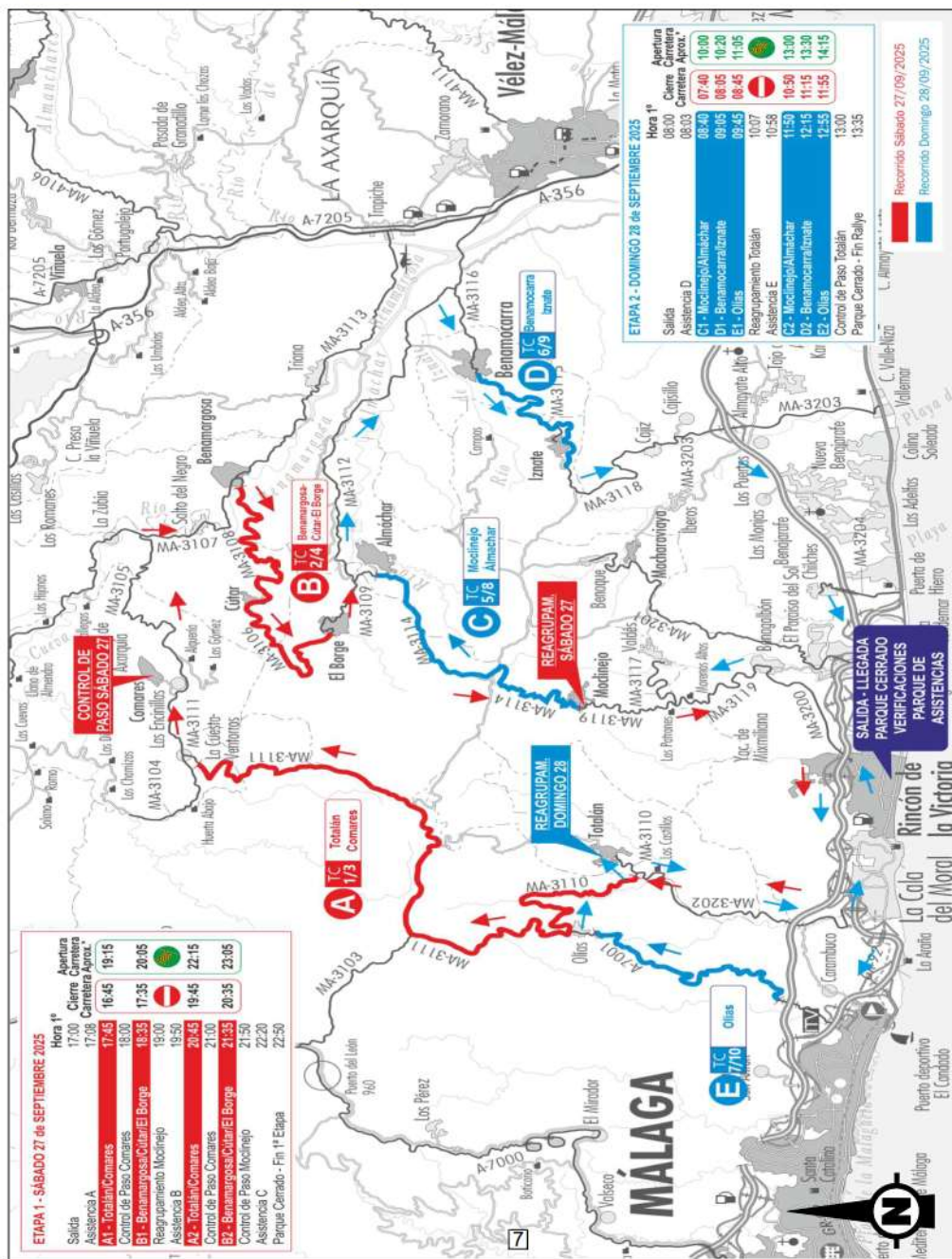
**OFICINA
 PERMANENTE**











Notas:

1ª SECCIÓN



1ª ETAPA - Sábado, 27 de Septiembre de 2025

Sector	CH TC	Descripción	Kms TC's	Kms Enlace	Kms Sector	Tiempo	Km/h	Hora 1º	Secc.
1	CH 0	Rincón de la Victoria - Salida Rallye						17:00	1
	CH 0A	Entrada Asistencia		1,21	1,21	0:08	9	17:08	
2		Zona de Asistencia A - Rincón de la V.				0:10			
3	CH 0B	Salida Asistencia						17:18	
	CH 1	MA-3110		11,41	11,41	0:24	29	17:42	
4	TC 1	A1 - TOTALÁN-COMARES	19,48			0:03		17:45	
		Control de Paso Comares							
5	CH 2	MA-3108		14,89	34,37	0:47	44	18:32	
	TC 2	B1 - BENAMARGOSA-CÚTAR	10,57			0:03		18:35	
	CH 2A	Entrada Reagrupamiento		10,99	21,56	0:30	43	19:05	
		Reagrupamiento Moclinejo				0:25			

Notas:

Sección 1		TC/CH 0 Salida Parque Cerrado	TC/CH 0A Entrada Asistencia	Distancia 01,21	Tiempo 0h08'	Promedio 9Km/h	Sector 1
Distancia		Dirección		Información		Regresivo	
Total	Parcial						
00,00	00,00	1	x C/ Frigiliana 				01,21
00,15	00,15	2	x C/ Sierra Almijara 				01,06
00,28	00,13	3	x C/ La Corta 				00,93
00,33	00,05	4	x Cno Viejo de Vélez Supeco Tu Super Económico 				00,88
01,10	00,77	5	x Parking 				00,11
01,21	00,11	6					00,00

Parque de Asistencias

Entrada Asistencia



Sección 1	TC/CH 0A Entrada Asistencia	TC/CH 0B Salida Asistencia	Distancia --	Tiempo 0h10'	Promedio --	Sector 2
---------------------	--------------------------------	-------------------------------	-----------------	------------------------	----------------	--------------------

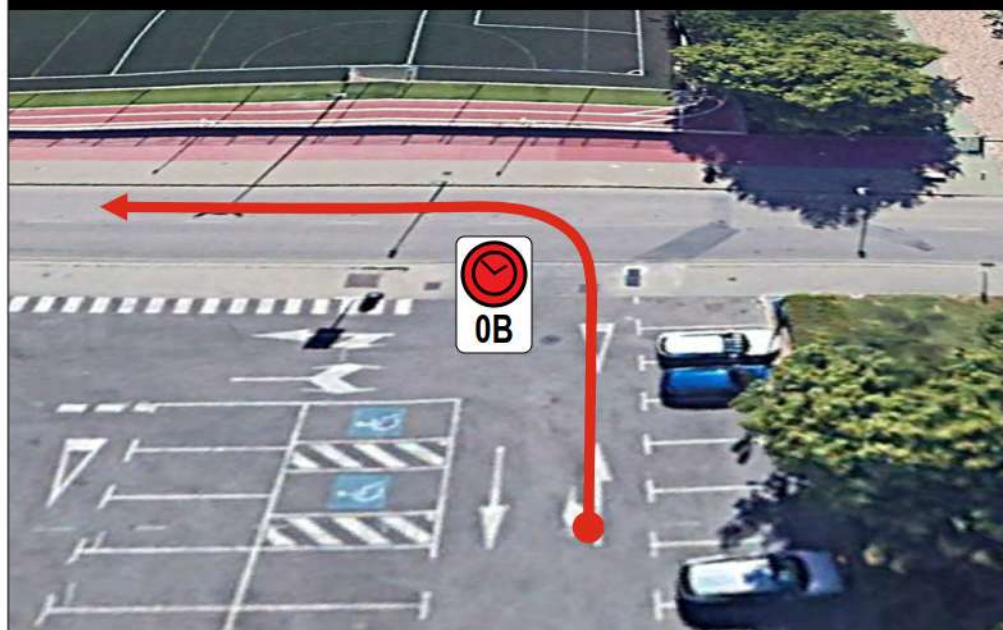
Distancia		Dirección	Información	Regresivo
Total	Parcial			










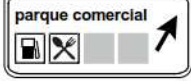
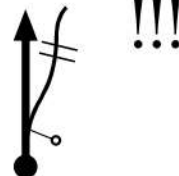


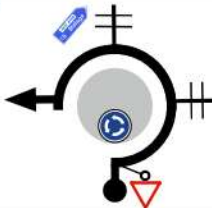


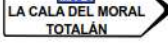





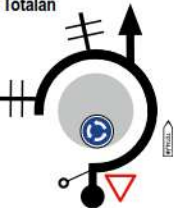


--	--	--	--	--

Parque de Asistencias

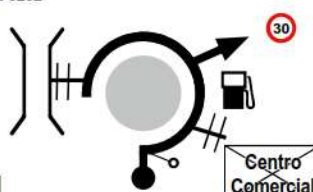




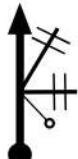


Salida Asistencia

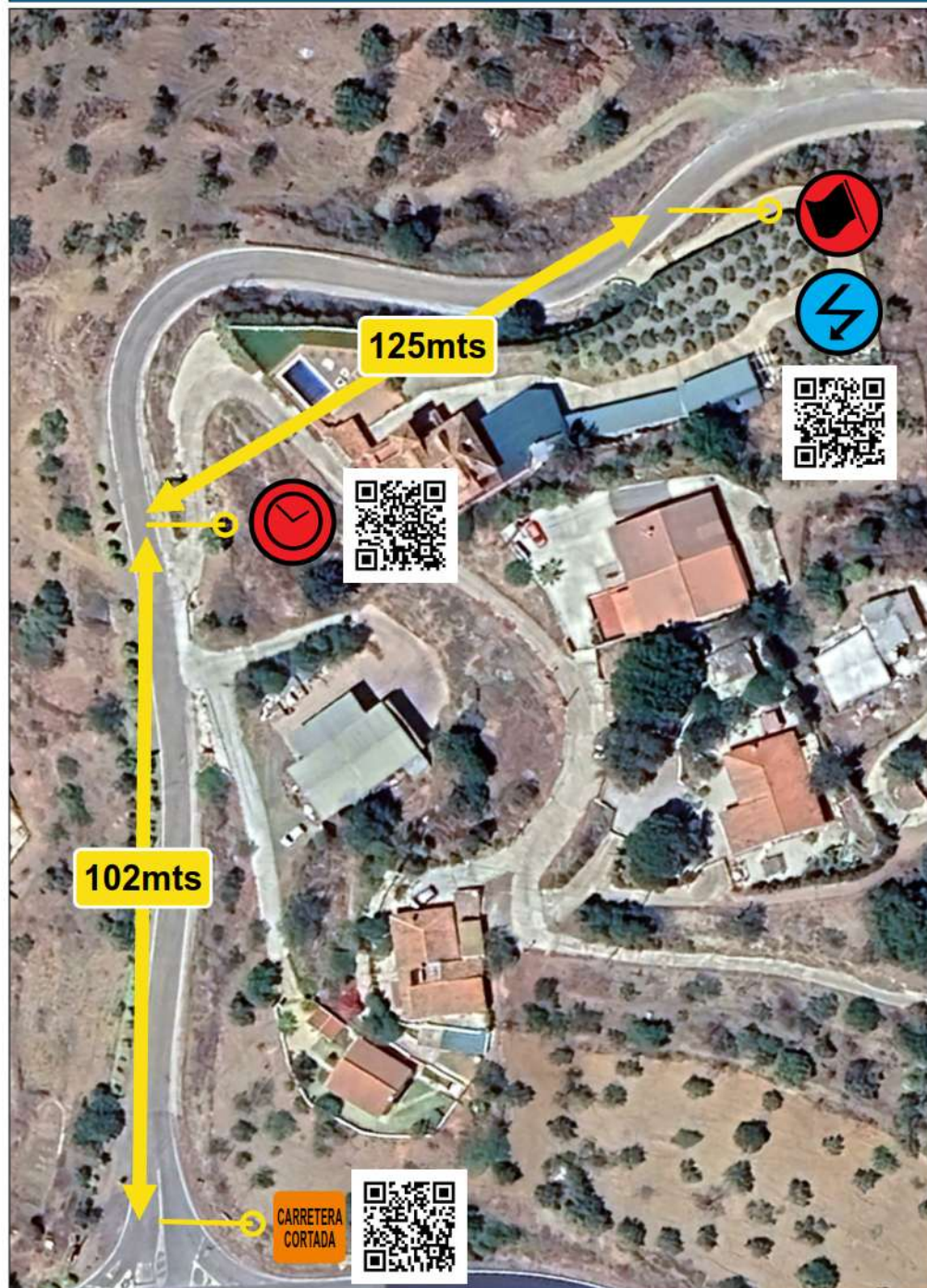


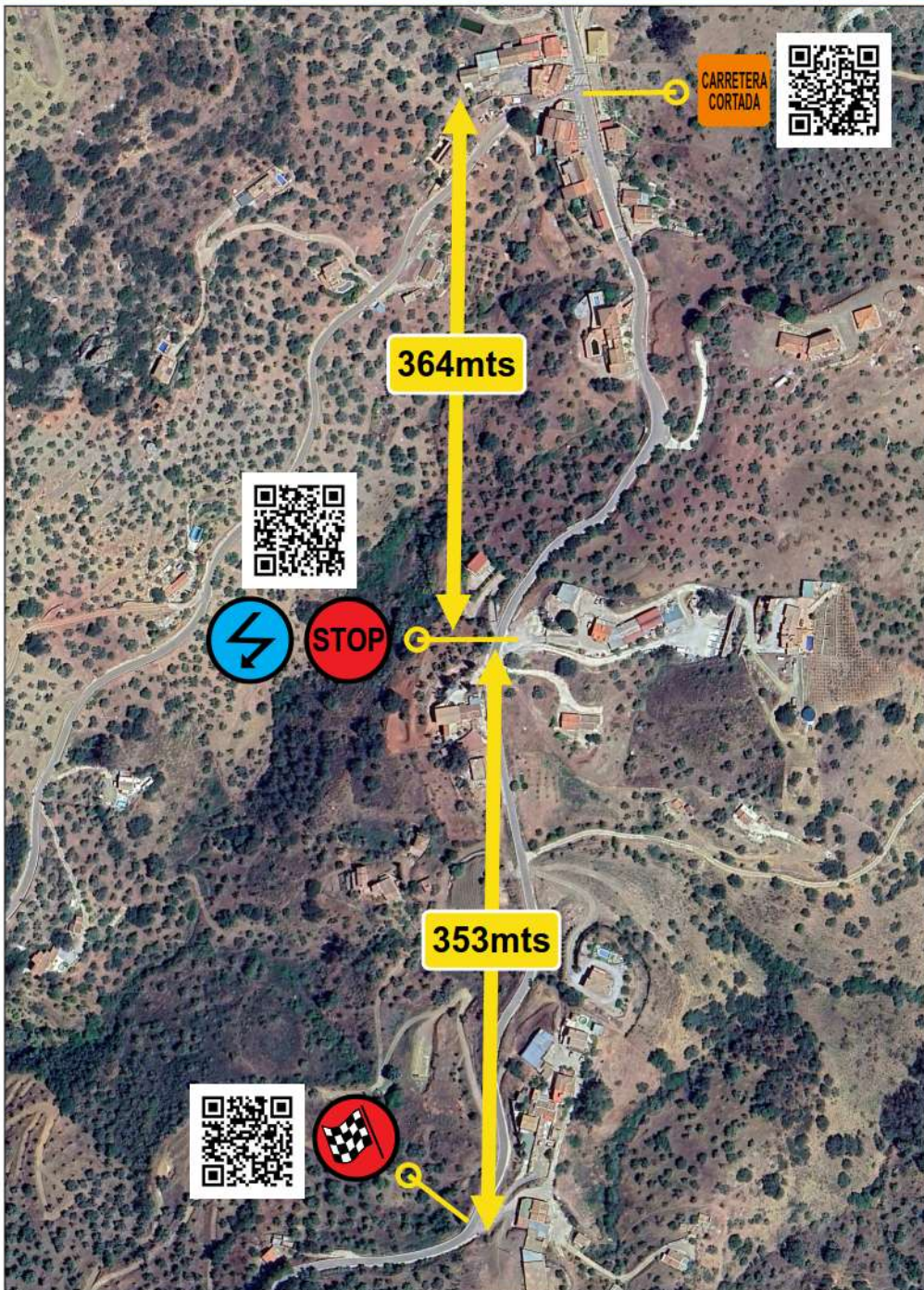
Sección 1		TC/CH 0B Salida Asistencia	TC/CH 1 Totalán-Comares	Distancia 11,41	Tiempo 0h24'	Promedio 29Km/h	Sector 3
Distancia		Dirección		Información		Regresivo	
Total	Parcial						
00,00	00,00	x Avd Cotomar 		 		11,41	
00,07	00,07	x Cno Viejo de Vélez 				11,34	
00,57	00,50	x Pepe Carrasco 				10,84	
00,65	00,08	x C/ Girasol 		 		10,76	
00,84	00,19	x Ctra Benagalbón 		 		10,57	
01,41	00,57	x Carril de los Toros 		 		10,00	

Sección 1		TC/CH 0B Salida Asistencia	TC/CH 1 Totalán-Comares	Distancia 11,41	Tiempo 0h24'	Promedio 29Km/h	Sector 3
Distancia		Dirección		Información		Regresivo	
Total	Parcial						
01,64	00,23	x A7 		   		09,77	
03,30	01,66	x Salida 973 		 		08,11	
03,77	00,47	x MA-24 		 		07,64	
04,61	00,84	x MA-24 		   		06,80	
04,84	00,23	x Salida 1 		  		06,57	
05,00	00,16	x C/ Arroyo Totalán 		 		06,41	

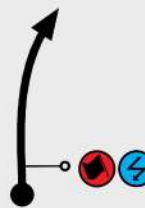












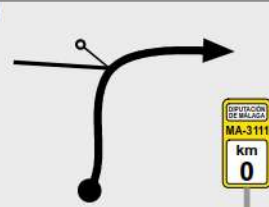
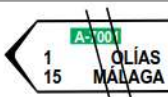
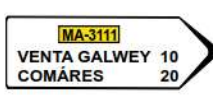



Sección 1	TC/CH 0B	TC/CH 1	Distancia	Tiempo	Promedio	Sector 3
	Salida Asistencia		Totalán-Comares	11,41	0h24'	

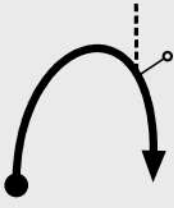



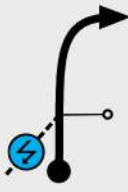
















Distancia		Dirección	Información	Regresivo
Total	Parcial			
05,42	00,42	x MA-3202 	 D 95 98 bp AUTORIZADA 	05,99
11,29	05,87	x MA-3110 		00,12
11,41	00,12	x MA-3110 	 LOS BATANEROS 	00,00






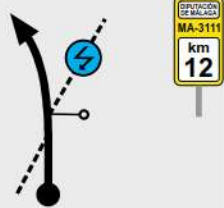


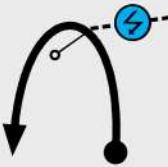





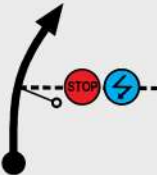



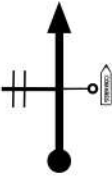



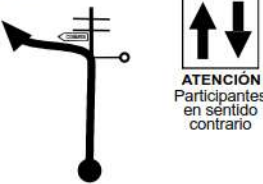

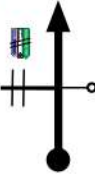

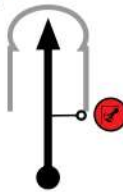



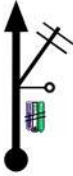

Sección 1	TC/CH 1 Totalán-Comares	TC/CH 2 Benamargosa-Cútar	Distancia 34,36	Tiempo 0h47'	Promedio 44Km/h	Sector 4
---------------------	----------------------------	------------------------------	---------------------------	------------------------	---------------------------	--------------------

Distancia		Dirección	Información	Regresivo
Total	Parcial			
00,00	00,00	x MA-3110 	  	34,36
01,52	01,52	x MA-3110 	 	32,84
02,69	01,17	x MA-3110 	 	31,67
04,75	02,06	x MA-3110 	 	29,61
05,00	00,25	x MA-3111 	 	29,36
06,88	01,88	x MA-3111 	 	27,48

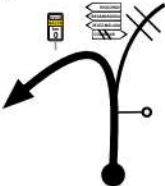

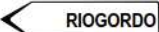


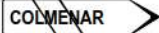

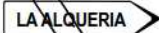
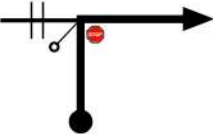





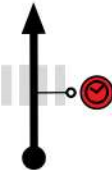


Sección 1		TC/CH 1 Totalán-Comares		TC/CH 2 Benamargosa-Cútar		Distancia 34,36	Tiempo 0h47'	Promedio 44Km/h	Sector 4
Distancia		Dirección		Información		Regresivo			
Total	Parcial								
07,33	00,45	x MA-3111 		 				27,03	
08,18	00,85	x MA-3111 		 R6				26,18	
09,65	01,47	x MA-3111 		 R7 				24,71	
11,11	01,46	x MA-3111 		 R8				23,25	
13,44	02,33	x MA-3111 		 R9				20,92	
14,04	00,60	x MA-3111 		 				20,32	

Sección 1	TC/CH 1	TC/CH 2	Distancia	Tiempo	Promedio	Sector 4
	Totalán-Comares		Benamargosa-Cútar	34,36	0h47'	

Distancia		Dirección	Información	Regresivo
Total	Parcial			
15,58	01,54	x MA-3111 	 R10	 18,78
17,03	01,45	x MA-3111 	 R11	 17,33
18,70	01,67	x MA-3111 	 R12	 15,66
19,48	00,78	x MA-3111 	 1	 14,88
19,83	00,35	x MA-3111 	  R13	 14,53
20,20	00,37	x MA-3111 		 14,16

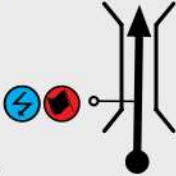














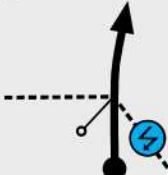



Sección 1		TC/CH 1 Totalán-Comares	TC/CH 2 Benamargosa-Cútar	Distancia 34,36	Tiempo 0h47'	Promedio 44Km/h	Sector 4
Distancia		Dirección		Información		Regresivo	
Total	Parcial						
22,10	01,90	19	x Avd de Málaga 		12,26		
22,82	00,72	20	x Avd de Málaga 		11,54		
23,15	00,33	21	Puerta de Málaga 		11,21		
23,25	00,10	22	Plaza Balcón de la Axarquía 	<input checked="" type="checkbox"/> AYUNTAMIENTO CAMBIO DE SENTIDO LA SALIDA SE HACE POR EL MISMO SITIO DE ENTRADA	11,11		
23,38	00,13	23	x Avd de Málaga 		10,98		
23,71	00,33	24	x Avd de Málaga 		10,65		

Sección 1	TC/CH 1	TC/CH 2	Distancia	Tiempo	Promedio	Sector 4
	Totalán-Comares		Benamargosa-Cútar	34,36	0h47'	

Distancia		Dirección	Información	Regresivo
Total	Parcial			
24,43	00,72	x MA-3105 	    	09,93
25,75	01,32	x MA-3105 		08,61
30,98	05,23	x MA-3107 	  	03,38
34,18	03,20	x MA-3107 		00,18
34,36	00,18	x MA-3108 	 	00,00



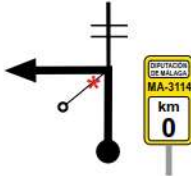







Sección 1		TC/CH 2 Benamargosa-Cútar	TC/CH 2A Reagrup. Moclinejo	Distancia 21,56	Tiempo 0h30'	Promedio 43Km/h	Sector 5
Distancia		Dirección	Información			Regresivo	
Total	Parcial						
00,00	00,00	x MA-3108 	 2	 R1		21,56	
02,18	02,18	x MA-3108 	 R2			19,38	
03,53	01,35	x MA-3108 	 R3			18,03	
05,13	01,60	x MA-3108 	 R4			16,43	
05,49	00,36	x MA-3108 					16,07
06,68	01,19	x MA-3108 	 R5			14,88	

Sección 1	TC/CH 2	TC/CH 2A	Distancia	Tiempo	Promedio	Sector 5
	Benamargosa-Cútar		Reagrup. Moclinejo	21,56	0h30'	

Distancia		Dirección	Información		Regresivo		
Total	Parcial						
08,37	01,69	7	x MA-3108 	 R6		13,19	
10,57	02,20	8	x MA-3108 	 2		10,99	
10,84	00,27	9	x MA-3108 GALERÍA DEL BANDOLERO 	 2	 R7		10,72
11,12	00,28	10	x MA-3106 y MA-3109 			10,44	
12,97	01,85	11	x MA-3109 	 			08,59
13,59	00,62	12	x MA-3114 	 			07,97

Sección 1		TC/CH 2 Benamargosa-Cútar		TC/CH 2A Reagrup. Moclinejo		Distancia 21,56	Tiempo 0h30'	Promedio 43Km/h	Sector 5
Distancia		Dirección		Información		Regresivo			
Total	Parcial								
20,12	06,53	13	x MA-3114 					01,44	
21,30	01,18	14	x C/ Calvario 					00,26	
21,56	00,26	15	x Plaza Muley Hacen 					00,00	



PLAZA MULEY HACEN

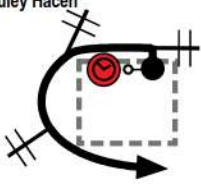

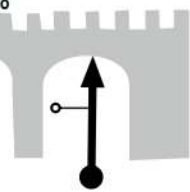
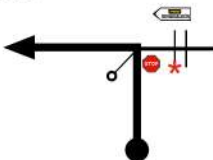
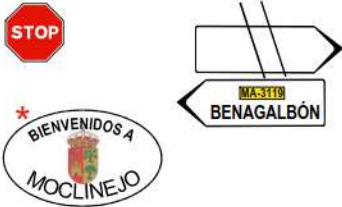
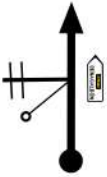





2ª SECCIÓN











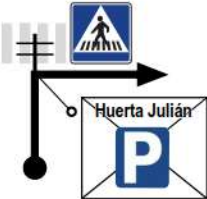
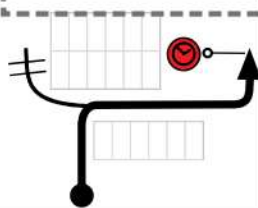


6	CH 2B	Salida Reagrupamiento					19:30
	CH 2C	Entrada Asistencia	11,33	11,33	0:20	34	19:50
7		Zona de Asistencia B - Rincón de la V.			0:25		
8	CH 2D	Salida Asistencia					20:15
	CH 3	MA-3110	11,41	11,41	0:27	25	20:42
9	TC 3	A2 - TOTALÁN-COMARES	19,48		0:03		20:45
		Control de Paso Comares					
10	CH 4	MA-3108	14,89	34,37	0:47	44	21:32
	TC 4	B2 - BENAMARGOSA-CÚTAR	10,57		0:03		21:35
11		Control de Paso Moclinejo					
	CH 4A	Entrada Asistencia	22,32	32,89	0:45	44	22:20
11		Zona de Asistencia C - Rincón de la V.			0:25		
12	CH 4B	Salida Asistencia					22:45
	CH 4C	Parque Cerrado R. de la Victoria - Fin 1ª Etapa	1,31	1,31	0:05	16	22:50

2

Notas:

Sección 2		TC/CH 2B Reagrup. Moclinejo	TC/CH 2C Entrada Asistencia	Distancia 11,33	Tiempo 0h20'	Promedio 34Km/h	Sector 6
Distancia		Dirección	Información		Regresivo		
Total	Parcial						
00,00	00,00	x Plaza Muley Hacen 			11,33		
00,22	00,22	x C/ Calvario 			11,11		
00,31	00,09	x MA-3119 			11,02		
02,72	02,41	x MA-3119 			08,61		
07,90	05,18	x MA-3200 			03,43		
09,65	01,75	x Ctra de Benagalbón 			01,68		

Sección 2	TC/CH 2B Reagrup. Moclinejo	TC/CH 2C Entrada Asistencia	Distancia 11,33	Tiempo 0h20'	Promedio 34Km/h	Sector 6
---------------------	--------------------------------	--------------------------------	---------------------------	------------------------	---------------------------	--------------------

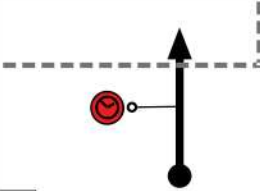
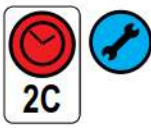
Distancia		Dirección	Información	Regresivo
Total	Parcial			
10,24	00,59	x Ctra de Benagalbón 	 	01,09
10,50	00,26	x Cno Viejo de Vélez 	   	00,83
11,27	00,77	x Parking 		00,06
11,33	00,06		 	00,00

Parque de Asistencias

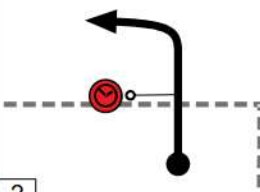

Entrada Asistencia



Sección 2	TC/CH 2C Entrada Asistencia	TC/CH 2D Salida Asistencia	Distancia --	Tiempo 0h25'	Promedio --	Sector 7
---------------------	--------------------------------	-------------------------------	-----------------	------------------------	----------------	--------------------

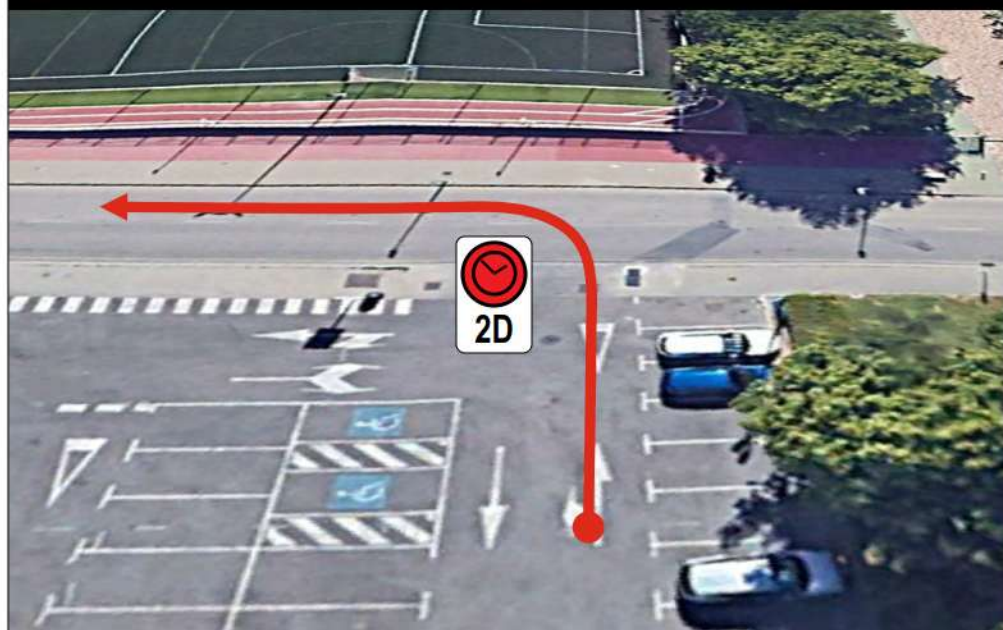
Distancia		Dirección	Información	Regresivo
Total	Parcial			
				
	1			



				
	2			








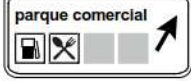
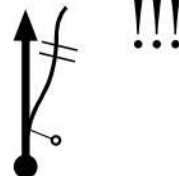











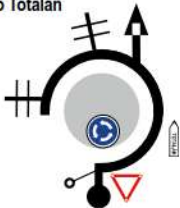


Parque de Asistencias

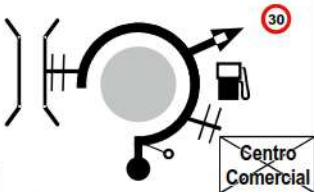



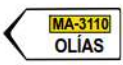
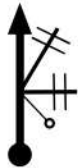



Salida Asistencia

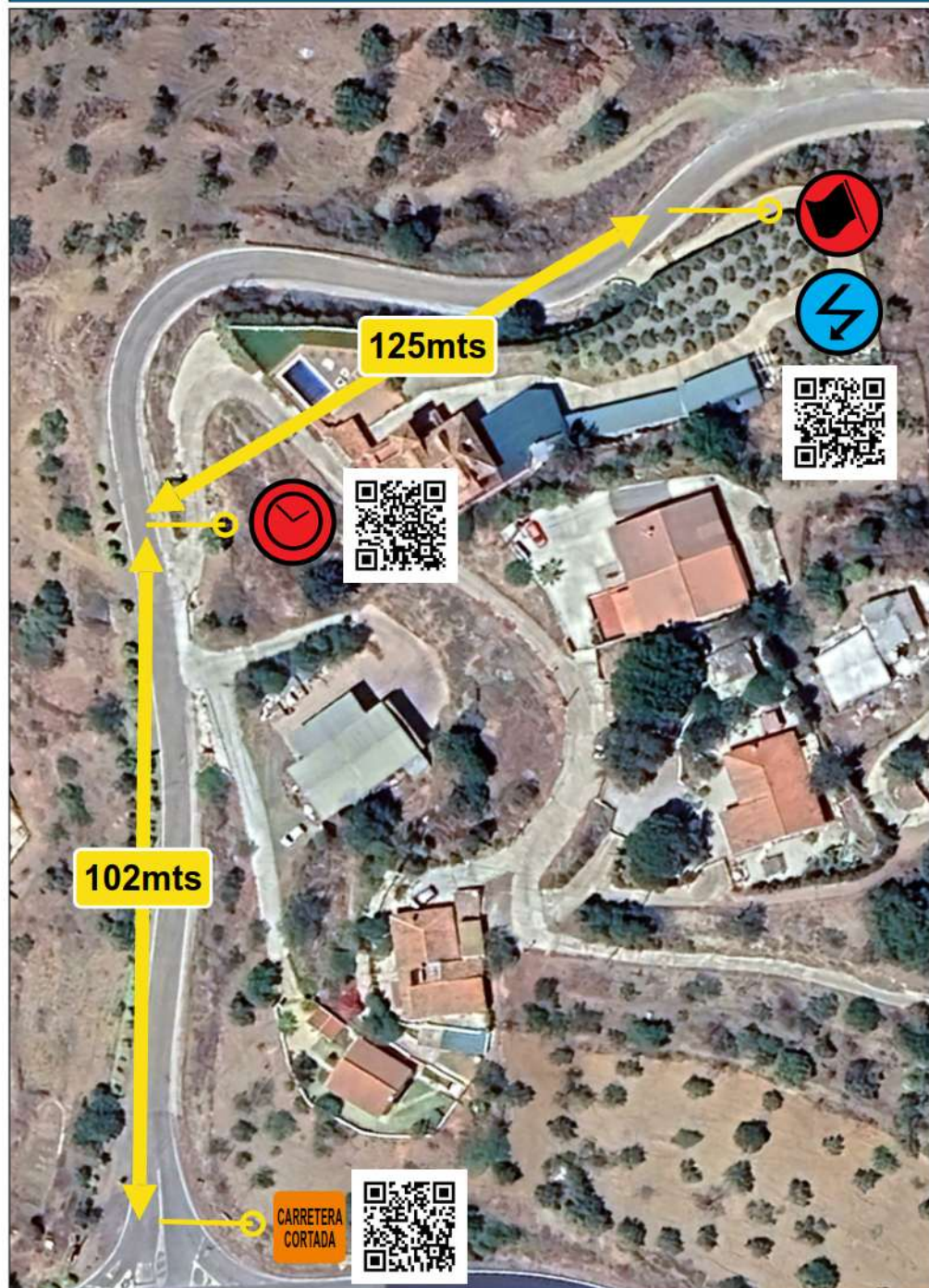


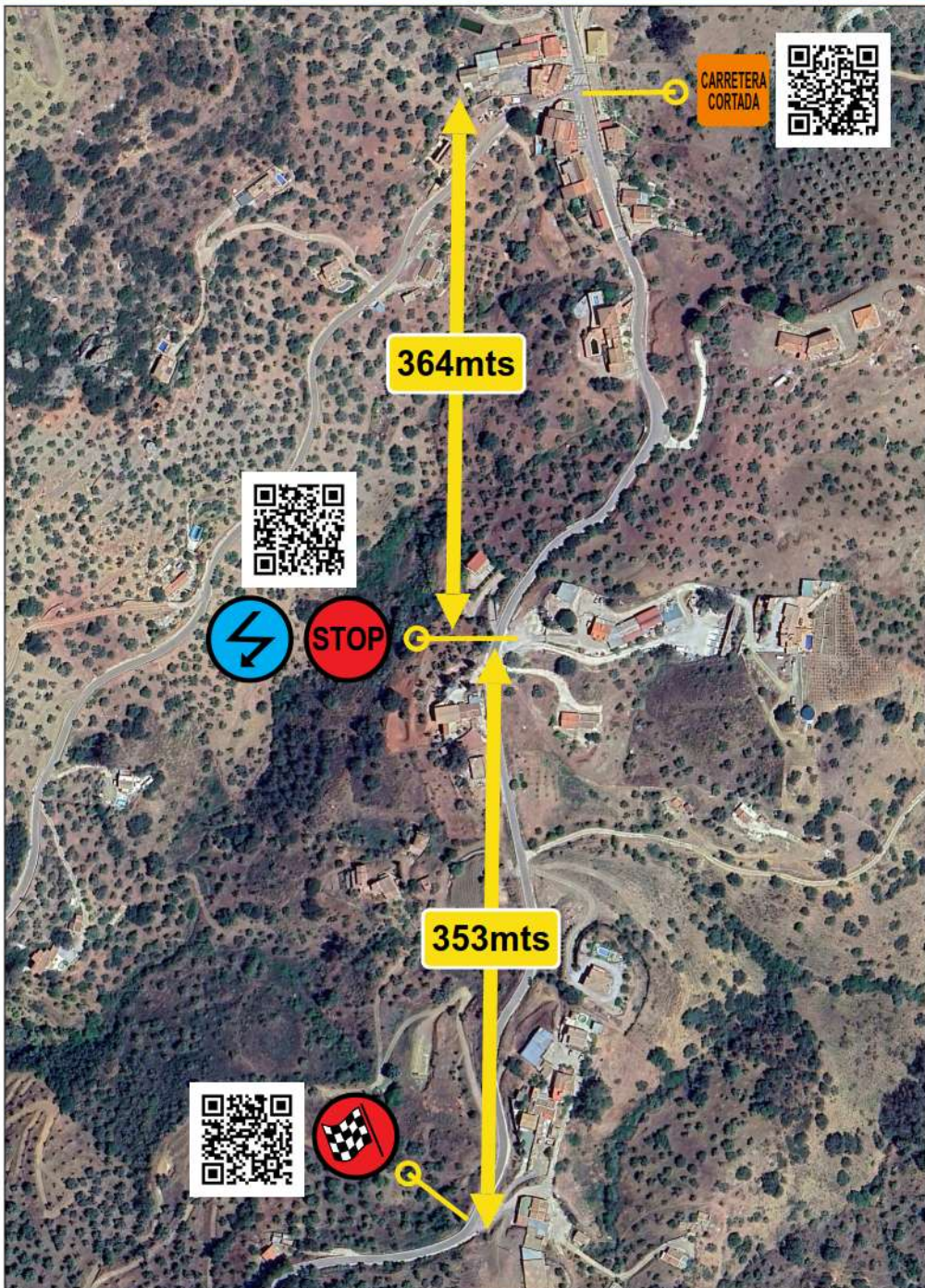
Sección 2	TC/CH 2D Salida Asistencia	TC/CH 3 Totalán-Comares	Distancia 11,41	Tiempo 0h27'	Promedio 25Km/h	Sector 8
---------------------	-------------------------------	----------------------------	---------------------------	------------------------	---------------------------	--------------------

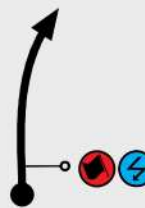






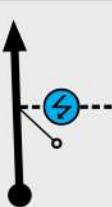





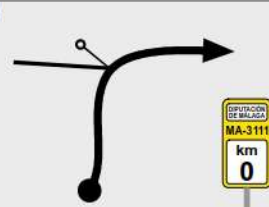





Distancia		Dirección	Información	Regresivo
Total	Parcial			
00,00	00,00	x Avd Cotomar 		11,41
00,07	00,07	x Cno Viejo de Vélez 		11,34
00,57	00,50	x Pepe Carrasco 		10,84
00,65	00,08	x C/ Girasol 		10,76
00,84	00,19	x Ctra Benagalbón 		10,57
01,41	00,57	x Carril de los Toros 		10,00

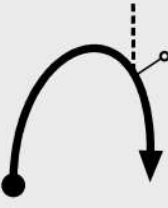



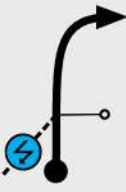
















Sección 2		TC/CH 2D Salida Asistencia	TC/CH 3 Totalán-Comares	Distancia 11,41	Tiempo 0h27'	Promedio 25Km/h	Sector 8
Distancia		Dirección		Información		Regresivo	
Total	Parcial						
01,64	00,23	7	x A7  	 D 95  	09,77		
03,30	01,66	8	x Salida 973 	 parque comercial 	08,11		
03,77	00,47	9	x MA-24 	 	07,64		
04,61	00,84	10	x MA-24 	   	06,80		
04,84	00,23	11	x Salida 1 	AUTOVÍA   PARQUE COMERCIAL 	06,57		
05,00	00,16	12	x C/ Arroyo Totalán 	 	06,41		

Sección 2		TC/CH 2D Salida Asistencia	TC/CH 3 Totalán-Comares	Distancia 11,41	Tiempo 0h27'	Promedio 25Km/h	Sector 8
Distancia		Dirección		Información			Regresivo
Total	Parcial						
05,42	00,42	13	x MA-3202 	 D 95 98 bp AUTORIZADA 		05,99	
11,29	05,87	14	x MA-3110 			00,12	
11,41	00,12	15	x MA-3110 	 3  LOS BATANEROS 		00,00	




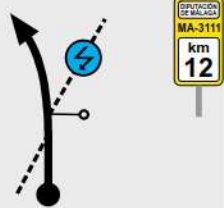


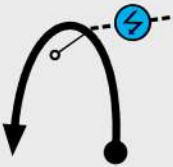





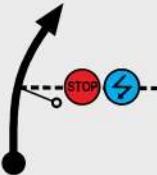










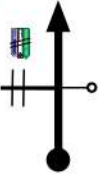

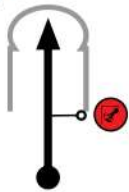



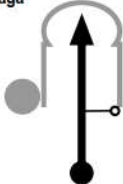
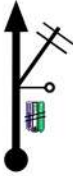



Sección 2		TC/CH 3 Totalán-Comares		TC/CH 4 Benamargosa-Cútar		Distancia 34,36	Tiempo 0h47'	Promedio 44Km/h	Sector 9
Distancia		Dirección		Información			Regresivo		
Total	Parcial								
00,00	00,00	x MA-3110 		  		34,36			
01,52	01,52	x MA-3110 		 		32,84			
02,69	01,17	x MA-3110 		 		31,67			
04,75	02,06	x MA-3110 		 		29,61			
05,00	00,25	x MA-3111 		 		29,36			
06,88	01,88	x MA-3111 		 		27,48			

Sección 2		TC/CH 3 Totalán-Comares		TC/CH 4 Benamargosa-Cútar		Distancia 34,36	Tiempo 0h47'	Promedio 44Km/h	Sector 9
Distancia		Dirección		Información			Regresivo		
Total	Parcial								
07,33	00,45	x MA-3111 		 				27,03	
08,18	00,85	x MA-3111 		 R6				26,18	
09,65	01,47	x MA-3111 		 R7 				24,71	
11,11	01,46	x MA-3111 		 R8				23,25	
13,44	02,33	x MA-3111 		 R9				20,92	
14,04	00,60	x MA-3111 		 				20,32	

Sección 2	TC/CH 3 Totalán-Comares	TC/CH 4 Benamargosa-Cútar	Distancia 34,36	Tiempo 0h47'	Promedio 44Km/h	Sector 9
---------------------	----------------------------	------------------------------	---------------------------	------------------------	---------------------------	--------------------

Distancia		Dirección	Información	Regresivo
Total	Parcial			
15,58	01,54	x MA-3111 	 R10 	18,78
17,03	01,45	x MA-3111 	 R11 	17,33
18,70	01,67	x MA-3111 	 R12 	15,66
19,48	00,78	x MA-3111 	 3 	14,88
19,83	00,35	x MA-3111 	 3  R13 	14,53
20,20	00,37	x MA-3111 		14,16

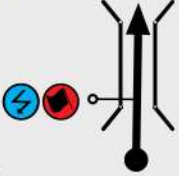


















Sección 2		TC/CH 3 Totalán-Comares	TC/CH 4 Benamargosa-Cútar	Distancia 34,36	Tiempo 0h47'	Promedio 44Km/h	Sector 9
Distancia		Dirección		Información		Regresivo	
Total	Parcial						
22,10	01,90	19	x Avd de Málaga 	 ATENCIÓN Participantes en sentido contrario			12,26
22,82	00,72	20	x Avd de Málaga 				11,54
23,15	00,33	21	Puerta de Málaga 				11,21
23,25	00,10	22	Plaza Balcón de la Axarquía 	 ATENCIÓN Participantes en sentido contrario	<input checked="" type="checkbox"/> AYUNTAMIENTO CAMBIO DE SENTIDO LA SALIDA SE HACE POR EL MISMO SITIO DE ENTRADA		11,11
23,38	00,13	23	x Avd de Málaga 				10,98
23,71	00,33	24	x Avd de Málaga 				10,65

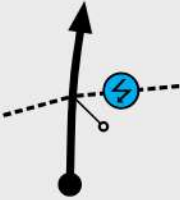






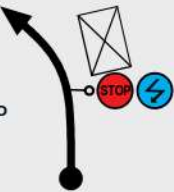







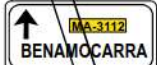


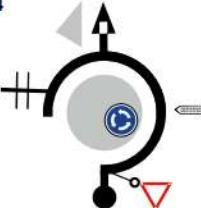


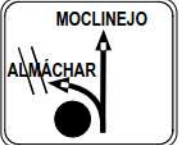

Sección 2	TC/CH 3 Totalán-Comares	TC/CH 4 Benamargosa-Cútar	Distancia 34,36	Tiempo 0h47'	Promedio 44Km/h	Sector 9
---------------------	----------------------------	------------------------------	---------------------------	------------------------	---------------------------	--------------------

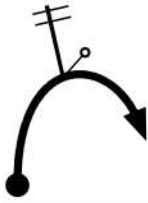

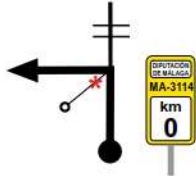


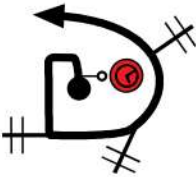

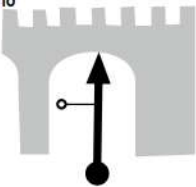
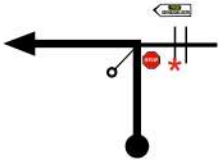


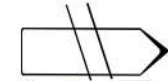
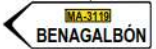
Distancia		Dirección	Información	Regresivo
Total	Parcial			
24,43	00,72	x MA-3105 	 	09,93
25,75	01,32	x MA-3105 		08,61
30,98	05,23	x MA-3107 	 	03,38
34,18	03,20	x MA-3107 	 	00,18
34,36	00,18	x MA-3108 	 	00,00

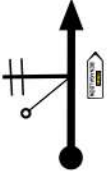















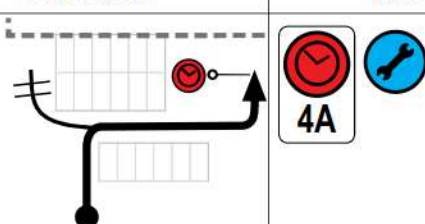
Sección 2		TC/CH 4 Benamargosa-Cútar		TC/CH 4A Entrada Asistencia		Distancia 32,89	Tiempo 0h45'	Promedio 44Km/h	Sector 10
Distancia		Dirección		Información			Regresivo		
Total	Parcial								
00,00	00,00	x MA-3108 		 4	 R1		32,89		
02,18	02,18	x MA-3108 		 R2			30,71		
03,53	01,35	x MA-3108 		 R3			29,36		
05,13	01,60	x MA-3108 		 R4			27,76		
05,49	00,36	x MA-3108 						27,40	
06,68	01,19	x MA-3108 		 R5			26,21		

Sección 2		TC/CH 4 Benamargosa-Cútar		TC/CH 4A Entrada Asistencia		Distancia 32,89	Tiempo 0h45'	Promedio 44Km/h	Sector 10
Distancia		Dirección		Información			Regresivo		
Total	Parcial								
08,37	01,69	x MA-3108 		 R6 			24,52		
10,57	02,20	x MA-3108 		 4 			22,32		
10,84	00,27	x MA-3108  GALERÍA DEL BANDOLERO 		 4  R7 			22,05		
11,12	00,28	x MA-3106 y MA-3109 					21,77		
12,97	01,85	x MA-3109 		   			19,92		
13,59	00,62	x MA-3114 		   			19,30		

Sección 2		TC/CH 4 Benamargosa-Cútar		TC/CH 4A Entrada Asistencia		Distancia 32,89	Tiempo 0h45'	Promedio 44Km/h	Sector 10
Distancia		Dirección		Información		Regresivo			
Total	Parcial								
20,12	06,53	x MA-3114 						12,77	
21,30	01,18	x C/ Calvario 						11,59	
21,56	00,26	x Plaza Muley Hacen  						11,33	
21,78	00,22	x C/ Calvario 						11,11	
21,87	00,09	x MA-3119 		 		 		11,02	

Sección 2		TC/CH 4 Benamargosa-Cútar		TC/CH 4A Entrada Asistencia		Distancia 32,89	Tiempo 0h45'	Promedio 44Km/h	Sector 10
Distancia		Dirección		Información		Regresivo			
Total	Parcial								
24,28	02,41	x MA-3119						08,61	
29,46	05,18	x MA-3200						03,43	
31,21	01,75	x Ctra de Benagalbón						01,68	
31,80	00,59	x Ctra de Benagalbón						01,09	
32,06	00,26	x Cno Viejo de Vélez						00,83	
32,83	00,77	x Parking						00,06	

Sección 2	TC/CH 4 Benamargosa-Cútar	TC/CH 4A Entrada Asistencia	Distancia 32,89	Tiempo 0h45'	Promedio 44Km/h	Sector 10
---------------------	------------------------------	--------------------------------	---------------------------	------------------------	---------------------------	---------------------

Distancia		Dirección	Información	Regresivo
Total	Parcial			
32,89	00,06			00,00
	25			

Parque de Asistencias

Entrada Asistencia



Sección 2	TC/CH 4A Entrada Asistencia	TC/CH 4B Salida Asistencia	Distancia --	Tiempo 0h25'	Promedio --	Sector 11
---------------------	--------------------------------	-------------------------------	-----------------	------------------------	----------------	---------------------

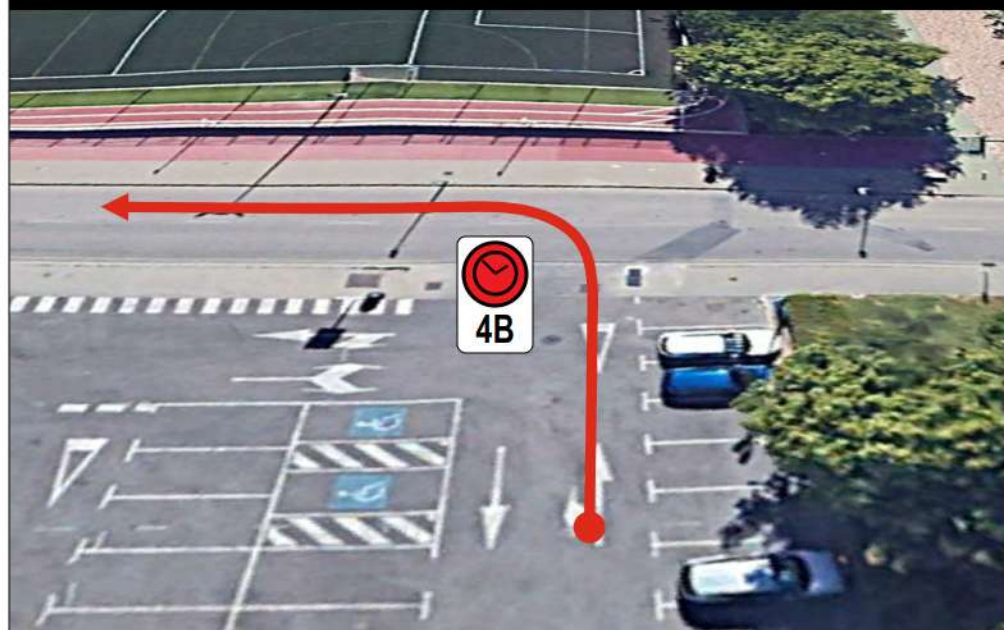
Distancia		Dirección	Información	Regresivo
Total	Parcial			
				
	1			



				
	2			

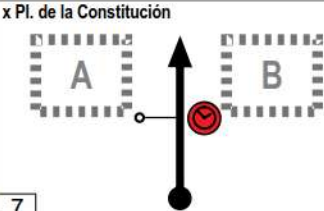

Parque de Asistencias

Salida Asistencia



Sección 2		TC/CH 4B Salida Asistencia	TC/CH 4C P. Cerrado Fin 1ª Etapa	Distancia 1,31	Tiempo 0h05'	Promedio 16Km/h	Sector 12
Distancia		Dirección	Información	Regresivo			
Total	Parcial						
00,00	00,00	1	x Avd Cotomar 	 			01,31
00,07	00,07	2	x Cno Viejo de Vélez 				01,24
00,82	00,75	3	x C/ La Corta 	 			00,49
01,19	00,37	4	x C/ Jaén 	 			00,12
01,25	00,06	5	x C/ Jaén 				00,06
01,29	00,04	6	x Pl. de la Constitución 	 	ACCESO A PARQUE CERRADO POR PASO DE PEATONES		00,02

Sección 2	TC/CH 4B Salida Asistencia	TC/CH 4C P. Cerrado Fin 1ª Etapa	Distancia 1,31	Tiempo 0h05'	Promedio 16Km/h	Sector 12
---------------------	-------------------------------	-------------------------------------	--------------------------	------------------------	---------------------------	---------------------

Distancia		Dirección	Información	Regresivo
Total	Parcial			
01,31	00,02	x Pl. de la Constitución 	 SIGA INDICACIONES DE LA ORGANIZACIÓN PARA LLEGAR A PARQUE CERRADO A o B	00,00

Notas:

2ª ETAPA

3ª SECCIÓN



2ª ETAPA - Domingo, 28 de Septiembre de 2025

13	CH 4D	Parque Cerrado R. de la Victoria - Salida 2ª Etapa					8:00	3
	CH 4E	Entrada Asistencia	1,21	1,21	0:03	24	8:03	
14	Zona de Asistencia D - Rincón de la V.				0:10			
15	CH 4F	Salida Asistencia					8:13	
	CH 5	Moclinejo C/ de en medio	12,14	12,14	0:24	30	8:37	
16	TC 5	C1 - MOCLINEJO	7,07		0:03		8:40	
	CH 6	C/ Iznate MA-3115	9,95	17,02	0:22	46	9:02	
17	TC 6	D1 - BENAMOCARRA-IZNATE	4,75		0:03		9:05	
	CH 7	A-7001	26,27	31,02	0:37	50	9:42	
18	TC 7	E1 - OLÍAS	6,75		0:03		9:45	
	CH 7A	Entrada Reagrupamiento	7,07	13,82	0:22	38	10:07	
Reagrupamiento Totalán					0:25			

Notas:

Sección 3	TC/CH 4D Salida Parque Cerrado	TC/CH 4E Entrada Asistencia	Distancia 01,21	Tiempo 0h03'	Promedio 24Km/h	Sector 13
---------------------	-----------------------------------	--------------------------------	---------------------------	------------------------	---------------------------	---------------------

Distancia		Dirección	Información	Regresivo
Total	Parcial			
00,00	00,00	1 x C/ Frigiliana 		01,21
00,15	00,15	2 x C/ Sierra Almijara 		01,06
00,28	00,13	3 x C/ La Corta 		00,93
00,33	00,05	4 x Cno Viejo de Vélez Supeco Tu Super Económico 		00,88
01,10	00,77	5 x Parking 		00,11
01,21	00,11	6 		00,00

Parque de Asistencias

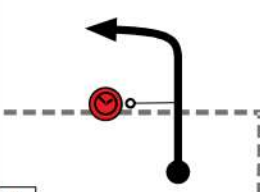

Entrada Asistencia



Sección 3	TC/CH 4E Entrada Asistencia	TC/CH 4F Salida Asistencia	Distancia --	Tiempo 0h10'	Promedio --	Sector 14
---------------------	--------------------------------	-------------------------------	-----------------	------------------------	----------------	---------------------

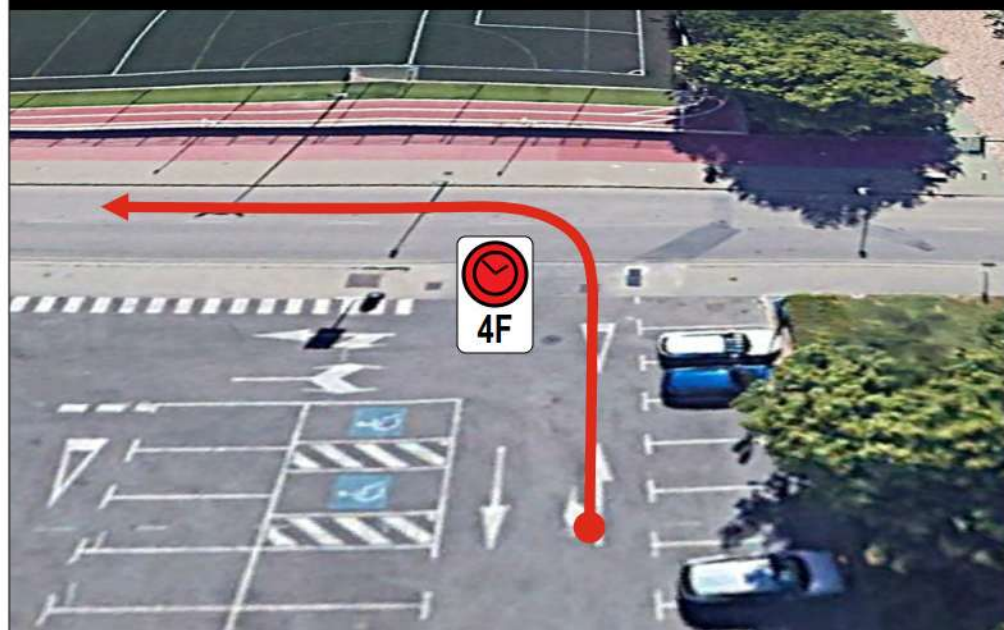
Distancia		Dirección	Información	Regresivo
Total	Parcial			
				
	1			



				
	2			

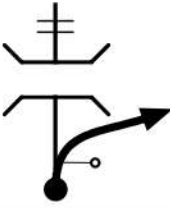

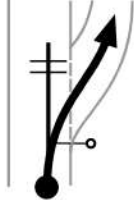

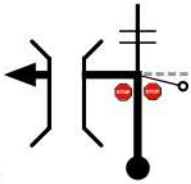

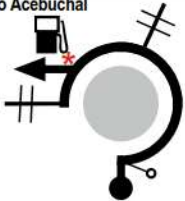

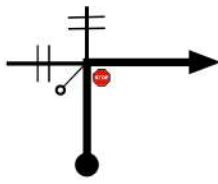



Parque de Asistencias

Salida Asistencia



Sección 3	TC/CH 4F Salida Asistencia	TC/CH 5 Moclinejo	Distancia 12,14	Tiempo 0h24'	Promedio 30Km/h	Sector 15
---------------------	-------------------------------	----------------------	---------------------------	------------------------	---------------------------	---------------------

Distancia		Dirección	Información	Regresivo	
Total	Parcial				
00,00	00,00	1 x Avd Cotomar 	 	12,14	
00,07	00,07	2 x Cno Viejo de Vélez 		12,07	
00,57	00,50	3 x Pepe Carrasco 		11,57	
00,65	00,08	4 x C/ Girasol 	 	11,49	
00,84	00,19	5 x Ctra Benagalbón 	 	11,30	
01,41	00,57	6 x Carril de los Toros 	 	 	10,73

Sección 3		TC/CH 4F Salida Asistencia	TC/CH 5 Moclinejo	Distancia 12,14	Tiempo 0h24'	Promedio 30Km/h	Sector 15
Distancia		Dirección	Información	Regresivo			
Total	Parcial						
01,63	00,22	7	x A7 		10,51		
03,22	01,59	8	x Salida 968 		08,92		
03,51	00,29	9			08,63		
03,56	00,05	10	x Cortijo Acebuchal 		08,58		
03,84	00,28	11	x MA-3200 		08,30		
05,59	01,75	12	x Avd Padre Benito 		06,55		

Sección 3	TC/CH 4F Salida Asistencia	TC/CH 5 Moclinejo	Distancia 12,14	Tiempo 0h24'	Promedio 30Km/h	Sector 15
---------------------	--------------------------------------	-----------------------------	---------------------------	------------------------	---------------------------	---------------------

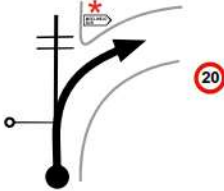

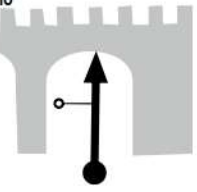
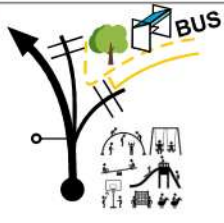
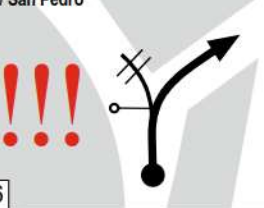


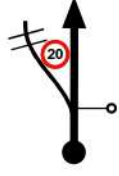

Distancia		Dirección	Información	Regresivo
Total	Parcial			
11,35	05,76	x C/ Calvario 		00,79
11,44	00,09	x C/ Calvario 		00,70
11,60	00,16	x C/ Calvario 		00,54
11,82	00,22	x C/ San Pedro 		00,32
11,96	00,14	x Avd de la Pasión 		00,18
12,14	00,18	x C/ de enmedio 		00,00



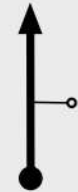

















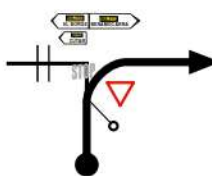






Image © 2024 Atrévete

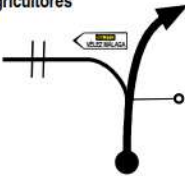

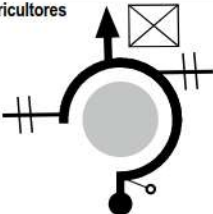
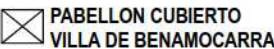
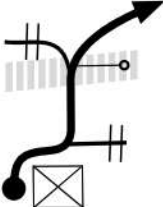
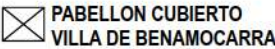






Sección 3	TC/CH 5 Moclinejo	TC/CH 6 Benamocarra	Distancia 17,02	Tiempo 0h22'	Promedio 46Km/h	Sector 16
---------------------	----------------------	------------------------	---------------------------	------------------------	---------------------------	---------------------

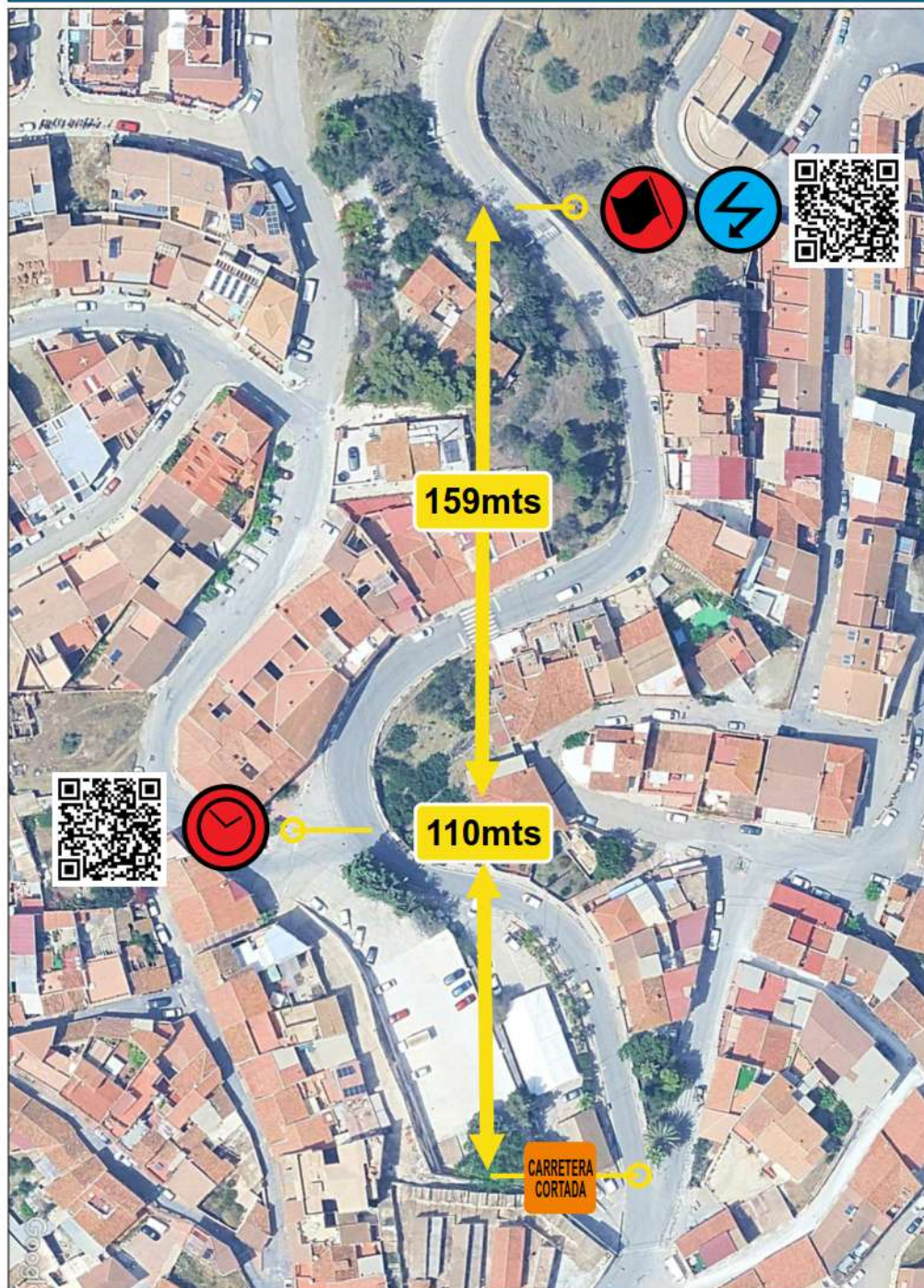
Distancia		Dirección	Información	Regresivo
Total	Parcial			
00,00	00,00	x C/ de Enmedio 	 5 R1	17,02
00,79	00,79	x MA-3114 	 	16,23
01,36	00,57	x MA-3114 	 R2	15,66
02,86	01,50	x MA-3114 	 R3	14,16
04,16	01,30	x MA-3114 	 R4	12,86
04,31	00,15	x MA-3114 		12,71

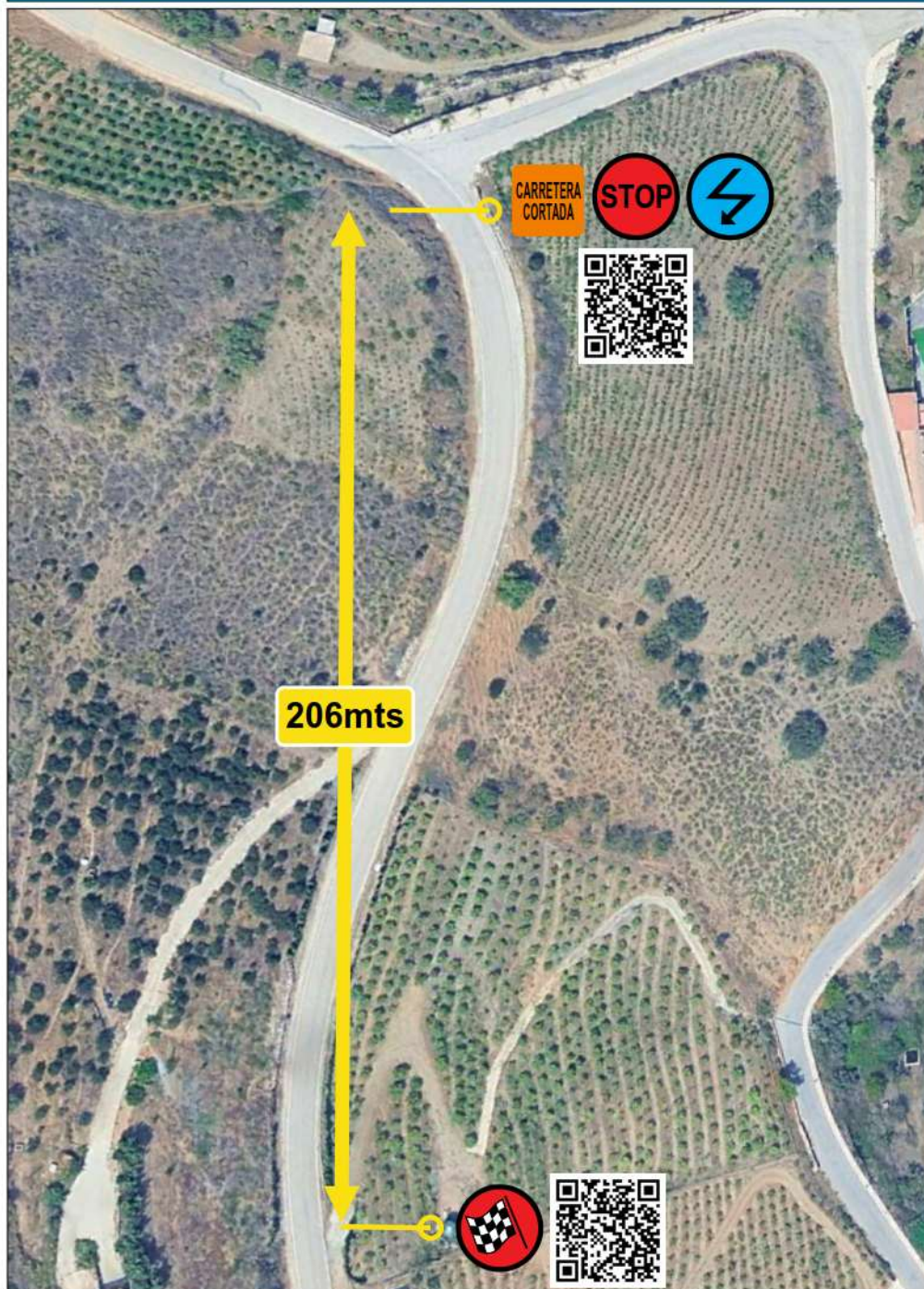
Sección 3	TC/CH 5	→	TC/CH 6	Distancia	Tiempo	Promedio	Sector 16
	Moclinejo		Benamocarra	17,02	0h22'	46Km/h	

Distancia		Dirección	Información	Regresivo
Total	Parcial			
04,83	00,52	x MA-3114 	 	12,19
05,45	00,62	x MA-3114 	 R5 	11,57
05,70	00,25	x MA-3114 		11,32
07,07	01,37	x MA-3114 	 	09,95
07,32	00,25	x MA-3114 	     	09,70
07,97	00,65	x MA-3112 	   	09,05

Sección 3	TC/CH 5	→	TC/CH 6	Distancia	Tiempo	Promedio	Sector
	Moclinejo		Benamocarra	17,02	0h22'	46Km/h	16

Distancia		Dirección	Información	Regresivo
Total	Parcial			
15,40	07,43	x C/ Agricultores 		01,62
16,51	01,11	x C/ Agricultores 		00,51
16,75	00,24	x C/ Zarzuela 		00,27
16,79	00,04	x MA-3116 		00,23
16,91	00,12	x MA-3115 		00,11
17,02	00,11	x MA-3118 		00,00





206mts




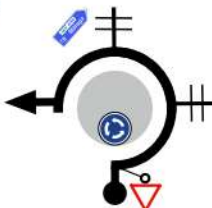












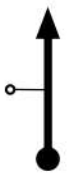


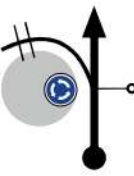
CARRETERA
CORTADA



Sección 3	TC/CH 6	TC/CH 7	Distancia	Tiempo	Promedio	Sector 17
	Benamocarra/Iznate		Olías	31,02	0h37'	

Distancia		Dirección	Información		Regresivo	
Total	Parcial					
00,00	00,00	1	x MA-3115 	 		31,02
00,49	00,49	2	x MA-3115 	 		30,53
01,46	00,97	3	x MA-3115 			29,56
02,27	00,81	4	x MA-3115 			28,75
03,10	00,83	5	x MA-3115 			27,92
03,26	00,16	6	x MA-3118 	 	ATENCIÓN ROTONDA DAR UN GIRO COMPLETO ENTRANDO POR DERECHA 	27,76

Sección 3		TC/CH 6 Benamocarra/Iznate	TC/CH 7 Oliás	Distancia 31,02	Tiempo 0h37'	Promedio 50Km/h	Sector 17
Distancia		Dirección	Información		Regresivo		
Total	Parcial						
04,15	00,89	7	x MA-3118 			26,87	
04,75	00,60	8	x MA-3118 			26,27	
04,96	00,21	9	x MA-3118 	 R7		26,06	
08,61	03,65	10	x MA-3118 			22,41	
10,46	01,85	11	x A7 			20,56	
21,77	11,31	12	x Salida 973 			09,25	

Sección 3		TC/CH 6 Benamocarra/Iznate	TC/CH 7 Olías	Distancia 31,02	Tiempo 0h37'	Promedio 50Km/h	Sector 17
Distancia		Dirección		Información		Regresivo	
Total	Parcial						
22,30	00,53	13	x MA-24 	 	08,72		
23,18	00,88	14	x MA-24 	    	07,84		
23,41	00,23	15	x MA-24 	  	07,61		
26,42	03,01	16	x Salida 4 	 	04,60		
27,67	01,25	17	x N-340 	  <p>AUTORIZADA</p>	03,35		
28,05	00,38	18	x N-340 		02,97		

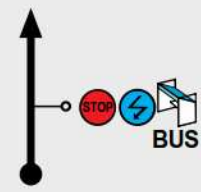








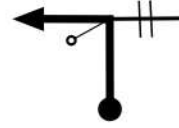





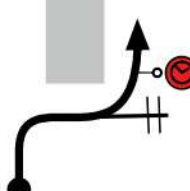

Sección 3		TC/CH 6 Benamacarra/Iznate	TC/CH 7 Oliás	Distancia 31,02	Tiempo 0h37'	Promedio 50Km/h	Sector 17
Distancia		Dirección	Información		Regresivo		
Total	Parcial						
28,50	00,45	19	x N-340				02,52
28,57	00,07	20	x N-340				02,45
28,77	00,20	21	x A-7001			 	02,25
29,29	00,52	22	x A-7001			 	01,73
29,61	00,32	23	x A-7001				01,41
31,02	01,41	24	x A-7001			 	00,00

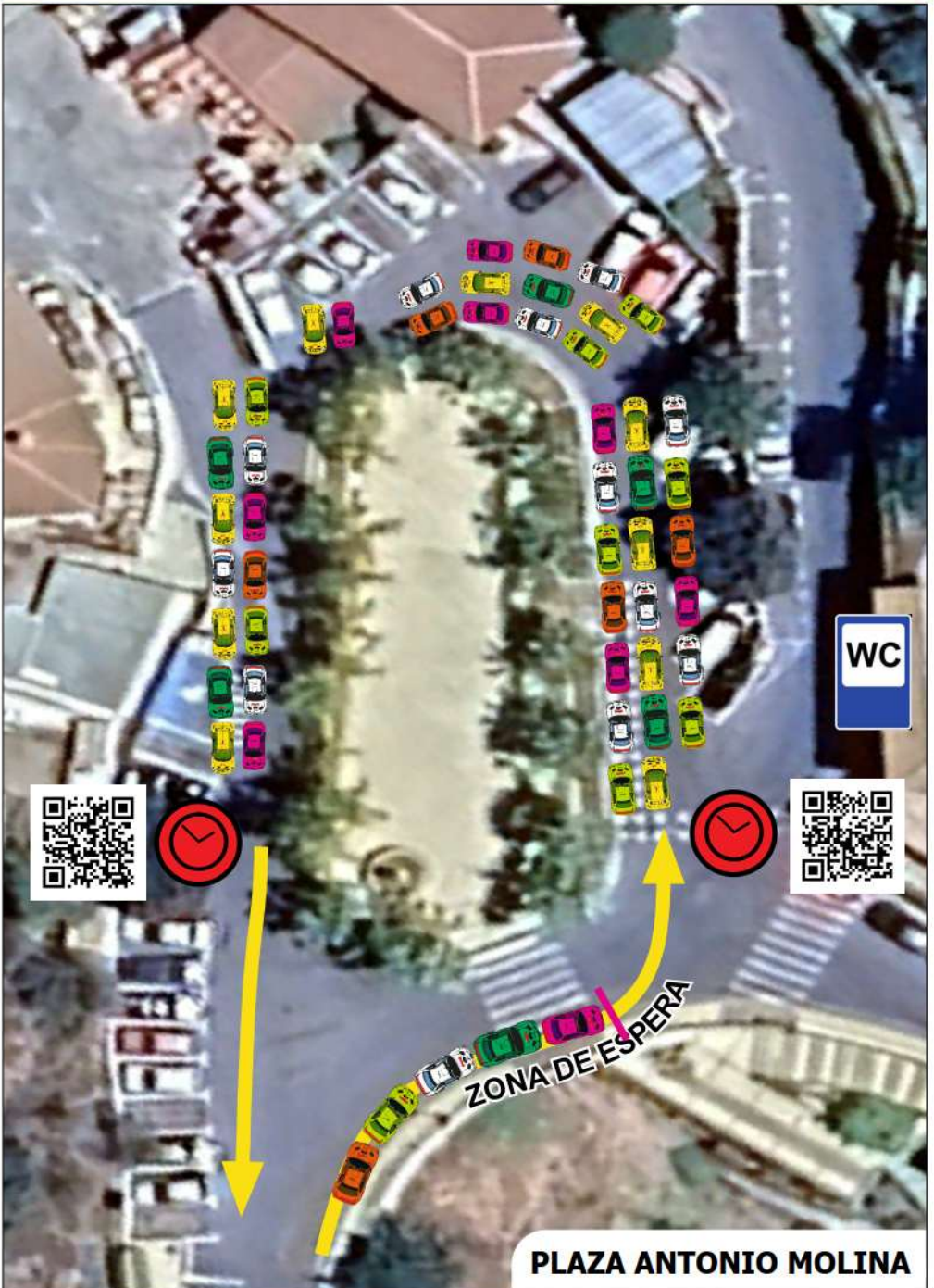




Sección 3		TC/CH 7 Olias	TC/CH 7A Entrada Reagr. Totalán	Distancia 13,82	Tiempo 0h22'	Promedio 38Km/h	Sector 18
Distancia		Dirección		Información			Regresivo
Total	Parcial						
00,00	00,00	x A-7001 		7 R1 			13,82
01,58	01,58	x A-7001 		R2 			12,24
03,76	02,18	x A-7001 		R3 			10,06
04,66	00,90	x A-7001 		R4 S 			09,16
05,25	00,59	x A-7001 		R5 			08,57
06,75	01,50	x A-7001 		7 			07,07

Sección 3	TC/CH 7 Olias	TC/CH 7A Entrada Reagr. Totalán	Distancia 13,82	Tiempo 0h22'	Promedio 38Km/h	Sector 18
---------------------	------------------	------------------------------------	---------------------------	------------------------	---------------------------	---------------------

Distancia		Dirección	Información	Regresivo
Total	Parcial			
07,05	00,30	x A-7001 	   R6	06,77
07,41	00,36	x MA-3110 	   	06,41
12,64	05,23	x MA-3110 	 	01,18
13,61	00,97	x MA-3110 	 	00,21
13,82	00,21	x Pl Antonio Molina 		00,00



Notas:





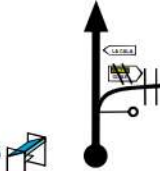


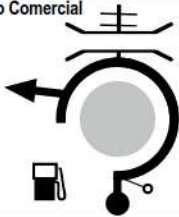









4ª SECCIÓN



19	CH 7B	Salida Reagrupamiento					10:32
	CH 7C	Entrada Asistencia	12,69	12,69	0:26	29	10:58
20	Zona de Asistencia E - Rincón de la V.					0:25	
21	CH 7D	Salida Asistencia					11:23
	CH 8	Moclinejo C/ de en medio	12,14	12,14	0:24	30	11:47
22	TC 8	C2 - MOCLINEJO	7,07		0:03		11:50
	CH 9	A-7001	9,95	17,02	0:22	46	12:12
23	TC 9	D2 - BENAMOCARRA-IZNATE	4,75		0:03		12:15
	CH 10	A-7001	26,27	31,02	0:37	50	12:52
24	TC 10	E2 - OLÍAS	6,75		0:03		12:55
	Control de Paso Totalán						
	CH 10A	Parque Cerrado R. de la Victoria - Fin Rallye	19,45	26,2	0:40	39	13:35




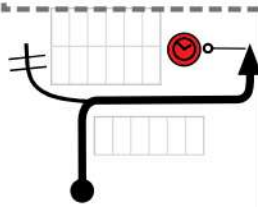

4

Notas:

Sección 4		TC/CH 7B Salida Reagr. Totalán	TC/CH 7C Entrada Asistencia	Distancia 12,69	Tiempo 0h26'	Promedio 29Km/h	Sector 19
Distancia		Dirección		Información		Regresivo	
Total	Parcial						
00,00	00,00	x MA-3110 				12,69	
00,17	00,17	x MA-3202 				12,52	
01,17	01,00	x MA-3202 		 		11,52	
07,03	05,86	x Centro Comercial 		 D 95 98 NO AUTORIZADA EN ESTE SECTOR		05,66	
07,44	00,41	x MA-24 		   		05,25	
07,55	00,11	x MA-24 		 		05,14	

Sección 4		TC/CH 7B Salida Reagr. Totalán	TC/CH 7C Entrada Asistencia	Distancia 12,69	Tiempo 0h26'	Promedio 29Km/h	Sector 19			
Distancia		Dirección	Información		Regresivo					
Total	Parcial									
07,87	00,32	7	x A-7						04,82	
08,38	00,51	8	x A-7						04,31	
10,50	02,12	9	x Salida 970						02,19	
10,79	00,29	10	x C/ Carril de los Toros						01,90	
10,98	00,19	11	x Ctra de Benagalbón							01,71
11,56	00,58	12	x Ctra de Benagalbón							01,13

Sección 4	TC/CH 7B Salida Reagr. Totalán	TC/CH 7C Entrada Asistencia	Distancia 12,69	Tiempo 0h26'	Promedio 29Km/h	Sector 19
---------------------	-----------------------------------	--------------------------------	---------------------------	------------------------	---------------------------	---------------------

Distancia		Dirección	Información	Regresivo
Total	Parcial			
11,80	00,24	x Cno Viejo de Vélez 		00,89
12,58	00,78	x Parking 		00,11
12,69	00,11			00,00

Parque de Asistencias

Entrada Asistencia



Sección 4	TC/CH 7C Entrada Asistencia	TC/CH 7D Salida Asistencia	Distancia --	Tiempo 0h25'	Promedio --	Sector 20
---------------------	--------------------------------	-------------------------------	-----------------	------------------------	----------------	---------------------

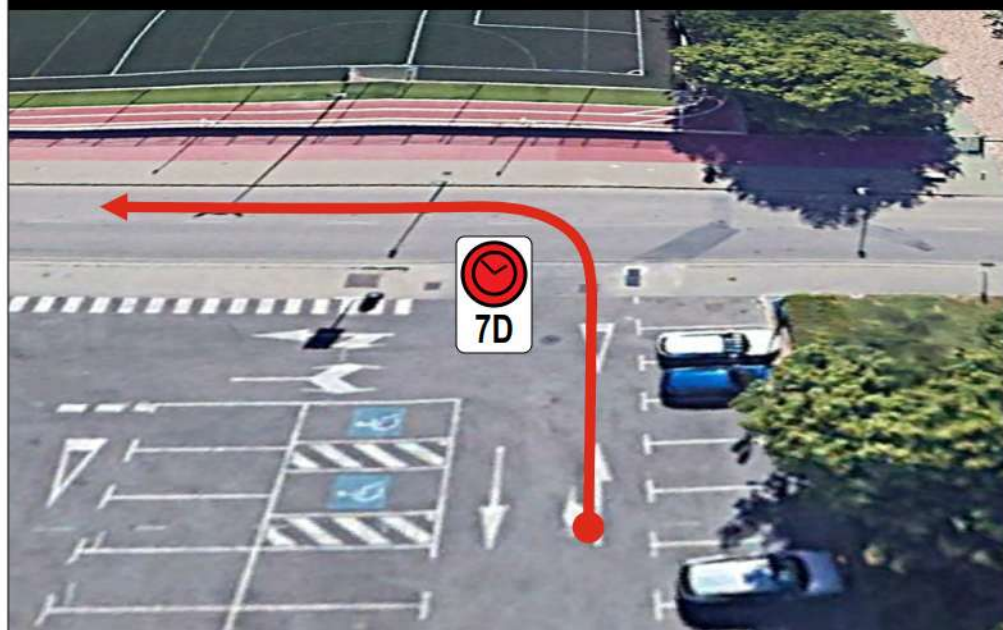
Distancia		Dirección	Información	Regresivo
Total	Parcial			
	1			



	2			

Parque de Asistencias

Salida Asistencia



Sección 4		TC/CH 7D Salida Asistencia	TC/CH 8 Moclinejo	Distancia 12,14	Tiempo 0h24'	Promedio 30Km/h	Sector 21
Distancia		Dirección	Información		Regresivo		
Total	Parcial						
00,00	00,00	1	x Avd Cotomar 	 		12,14	
00,07	00,07	2	x Cno Viejo de Vélez 			12,07	
00,57	00,50	3	x Pepe Carrasco 			11,57	
00,65	00,08	4	x C/ Girasol 	 		11,49	
00,84	00,19	5	x Ctra Benagalbón 	 		11,30	
01,41	00,57	6	x Carril de los Toros 	 	 	10,73	

Sección 4		TC/CH 7D Salida Asistencia	TC/CH 8 Moclinejo	Distancia 12,14	Tiempo 0h24'	Promedio 30Km/h	Sector 21
Distancia		Dirección	Información	Regresivo			
Total	Parcial						
01,63	00,22	7	x A7 		10,51		
03,22	01,59	8	x Salida 968 		08,92		
03,51	00,29	9			08,63		
03,56	00,05	10	x Cortijo Acebuchal 		08,58		
03,84	00,28	11	x MA-3200 		08,30		
05,59	01,75	12	x Avd Padre Benito 		06,55		

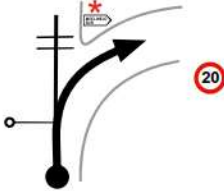

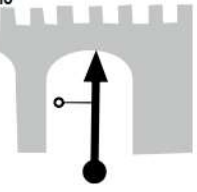

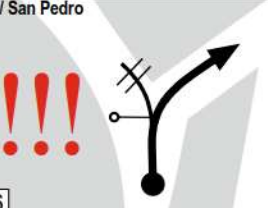


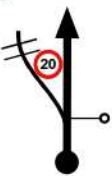

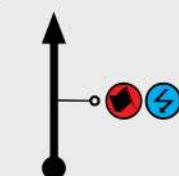












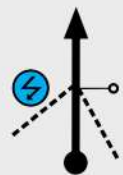




Sección 4		TC/CH 7D Salida Asistencia	TC/CH 8 Moclinejo	Distancia 12,14	Tiempo 0h24'	Promedio 30Km/h	Sector 21
Distancia		Dirección		Información		Regresivo	
Total	Parcial						
11,35	05,76	13	x C/ Calvario 			00,79	
11,44	00,09	14	x C/ Calvario 			00,70	
11,60	00,16	15	x C/ Calvario 			00,54	
11,82	00,22	16	x C/ San Pedro 			00,32	
11,96	00,14	17	x Avd de la Pasión 			00,18	
12,14	00,18	18	x C/ de enmedio 			00,00	





Image © 2024 Atrévete

Sección 4	TC/CH 8 Moclínejo	TC/CH 9 Benamocarra	Distancia 17,02	Tiempo 0h22'	Promedio 46Km/h	Sector 22
---------------------	----------------------	------------------------	---------------------------	------------------------	---------------------------	---------------------

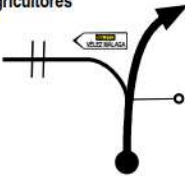

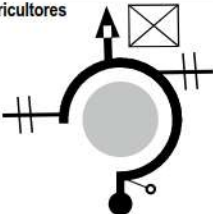
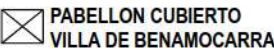
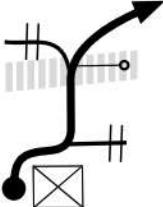
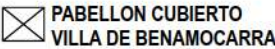






Distancia		Dirección	Información	Regresivo
Total	Parcial			
00,00	00,00	x C/ de Enmedio 	  	17,02
00,79	00,79	x MA-3114 	 	16,23
01,36	00,57	x MA-3114 	 	15,66
02,86	01,50	x MA-3114 	 	14,16
04,16	01,30	x MA-3114 	 	12,86
04,31	00,15	x MA-3114 		12,71

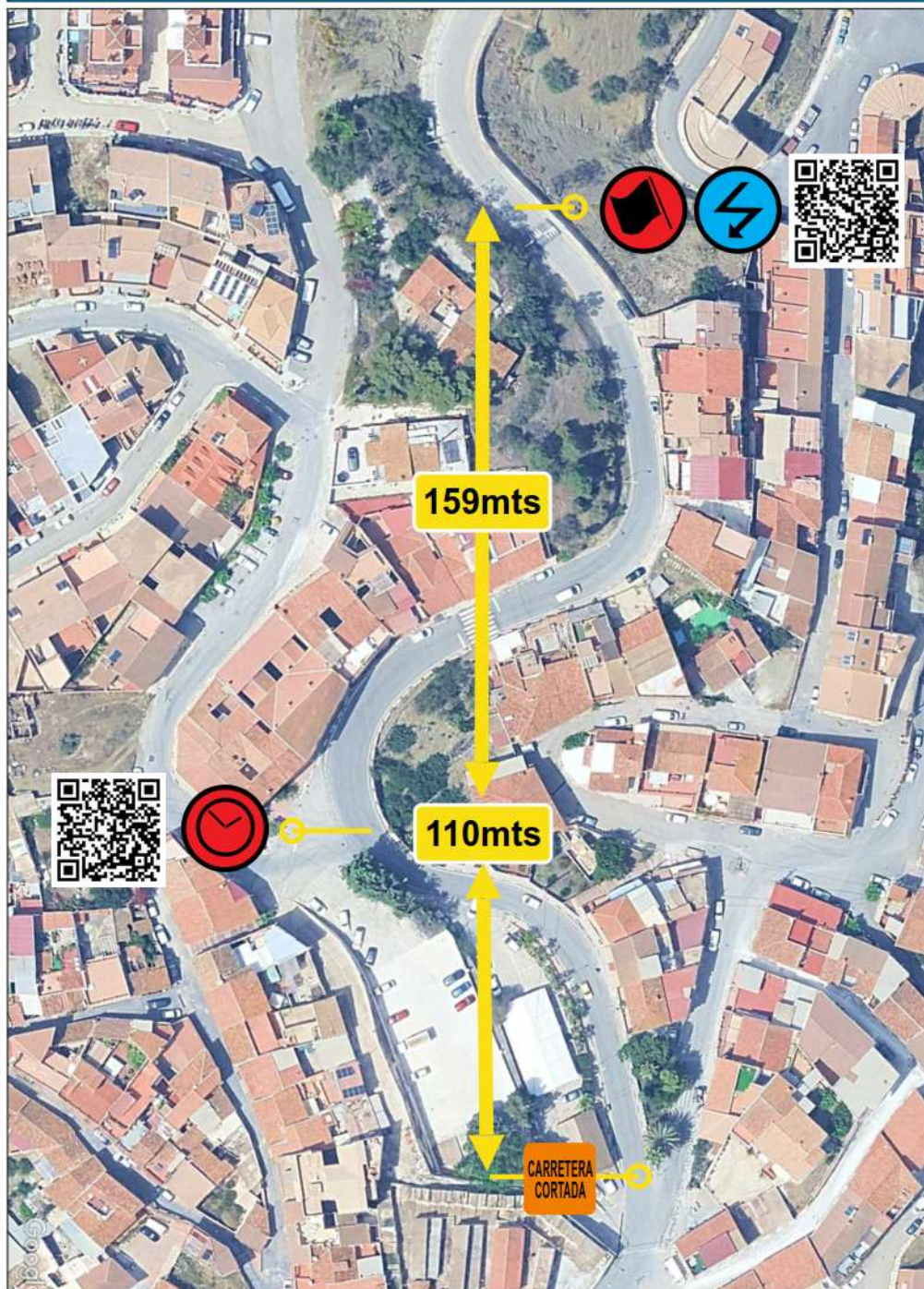
Sección 4	TC/CH 8 Moclinejo	TC/CH 9 Benamocarra	Distancia 17,02	Tiempo 0h22'	Promedio 46Km/h	Sector 22
---------------------	----------------------	------------------------	---------------------------	------------------------	---------------------------	---------------------

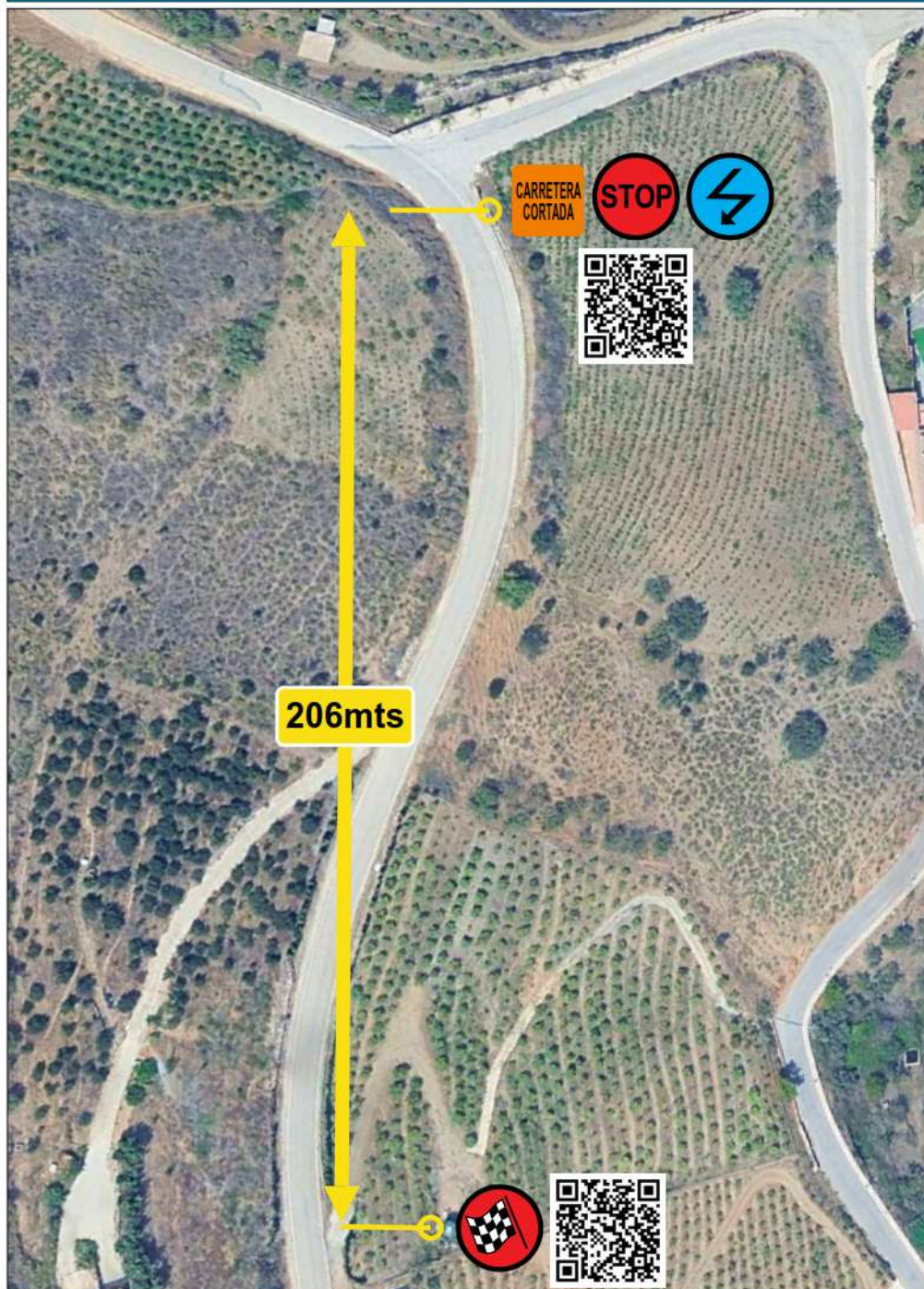
Distancia		Dirección	Información	Regresivo
Total	Parcial			
04,83	00,52	x MA-3114 	 	12,19
05,45	00,62	x MA-3114 	 R5 	11,57
05,70	00,25	x MA-3114 		11,32
07,07	01,37	x MA-3114 	 8 	09,95
07,32	00,25	x MA-3114 	 8 R6 	09,70
07,97	00,65	x MA-3112 	 	09,05

LO QUITAMOS
MANDAMOS A

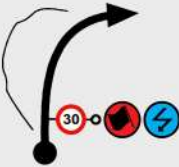










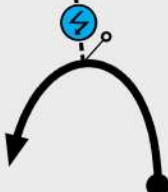













Sección 4	TC/CH 8	→	TC/CH 9	Distancia	Tiempo	Promedio	Sector
	Moclinejo		Benamocarra	17,02	0h22'	46Km/h	22

Distancia		Dirección	Información	Regresivo
Total	Parcial			
15,40	07,43	x C/ Agricultores 		01,62
16,51	01,11	x C/ Agricultores 		00,51
16,75	00,24	x C/ Zarzuela 		00,27
16,79	00,04	x MA-3116 		00,23
16,91	00,12	x MA-3115 		00,11
17,02	00,11	x MA-3118 		00,00










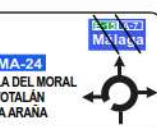








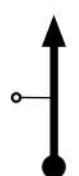




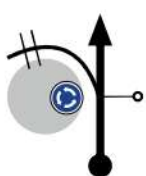





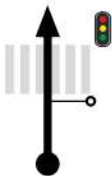


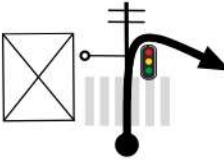










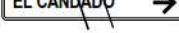
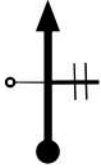

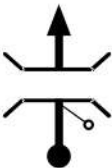


Sección 4	TC/CH 9	TC/CH 10	Distancia	Tiempo	Promedio	Sector 23
	Benamocarra/Iznate		Oliás	31,02	0h37'	

Distancia		Dirección	Información		Regresivo
Total	Parcial				
00,00	00,00	x MA-3115 	 9  R1 		31,02
00,49	00,49	x MA-3115 	 R2  		30,53
01,46	00,97	x MA-3115 	 R3 		29,56
02,27	00,81	x MA-3115 	 R4 		28,75
03,10	00,83	x MA-3115 	 R5 		27,92
03,26	00,16	x MA-3118 	    ATENCIÓN ROTONDA DAR UN GIRO COMPLETO ENTRANDO POR DERECHA   		27,76

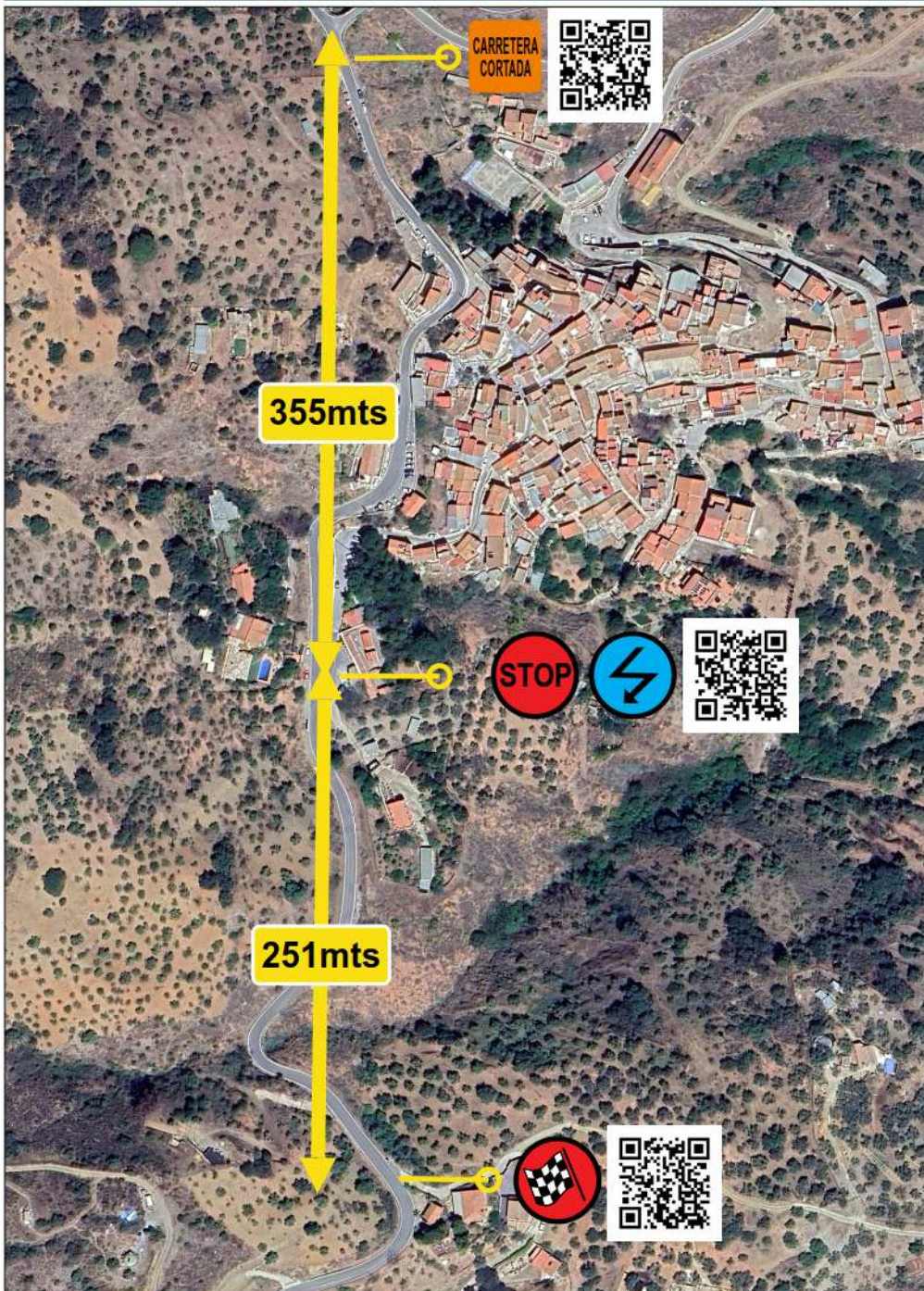
Sección 4	TC/CH 9	TC/CH 10	Distancia	Tiempo	Promedio	Sector 23
	Benamocarra/Iznate		Olías	31,02	0h37'	

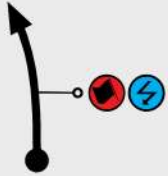






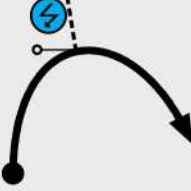






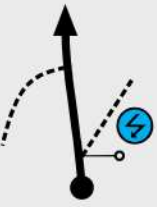


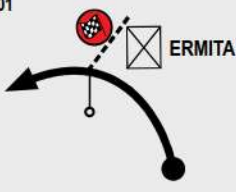


Distancia		Dirección	Información	Regresivo
Total	Parcial			
04,15	00,89	x MA-3118 	 R6 	26,87
04,75	00,60	x MA-3118 	 9 	26,27
04,96	00,21	x MA-3118 	 9 R7 	26,06
08,61	03,65	x MA-3118 	 	22,41
10,46	01,85	x A7 	 	20,56
21,77	11,31	x Salida 973 	 973 	09,25

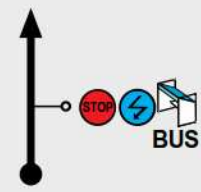







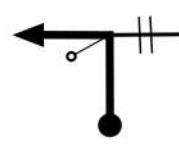





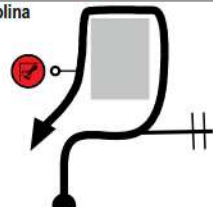



Sección 4		TC/CH 9 Benamocarra/Iznate	TC/CH 10 Olías	Distancia 31,02	Tiempo 0h37'	Promedio 50Km/h	Sector 23
Distancia		Dirección	Información		Regresivo		
Total	Parcial						
22,30	00,53	13	x MA-24 	 	08,72		
23,18	00,88	14	x MA-24 	    	07,84		
23,41	00,23	15	x MA-24 	  	07,61		
26,42	03,01	16	x Salida 4 	 	04,60		
27,67	01,25	17	x N-340 	    AUTORIZADA	03,35		
28,05	00,38	18	x N-340 		02,97		

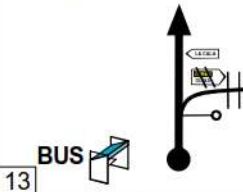


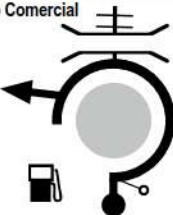




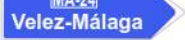















Sección 4		TC/CH 9 Benamocarra/Iznate	TC/CH 10 Olías	Distancia 31,02	Tiempo 0h37'	Promedio 50Km/h	Sector 23
Distancia		Dirección	Información			Regresivo	
Total	Parcial						
28,50	00,45	19	x N-340 				02,52
28,57	00,07	20	x N-340 	 			02,45
28,77	00,20	21	x A-7001 		   FARMACIA		02,25
29,29	00,52	22	x A-7001 	 	   		01,73
29,61	00,32	23	x A-7001 				01,41
31,02	01,41	24	x A-7001 				00,00


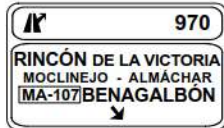

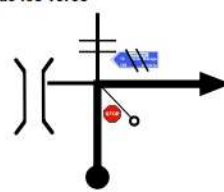







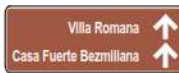













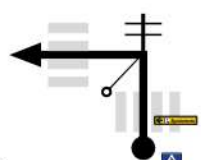






Sección 4		TC/CH 10 Olias	TC/CH 10A Parque Cerrado Fin Rallye	Distancia 26,20	Tiempo 0h40'	Promedio 39Km/h	Sector 24
Distancia		Dirección		Información		Regresivo	
Total	Parcial						
00,00	00,00	x A-7001 		 10	 R1		26,20
01,58	01,58	x A-7001 		 R2			24,62
03,76	02,18	x A-7001 		 R3			22,44
04,66	00,90	x A-7001 		 R4			21,54
05,25	00,59	x A-7001 		 R5			20,95
06,75	01,50	x A-7001 		 10			19,45

Sección 4		TC/CH 10 Olias	TC/CH 10A Parque Cerrado Fin Rallye	Distancia 26,20	Tiempo 0h40'	Promedio 39Km/h	Sector 24
Distancia		Dirección		Información			Regresivo
Total	Parcial						
07,05	00,30	x A-7001 		R6  			19,15
07,41	00,36	x MA-3110 		   			18,79
12,64	05,23	x MA-3110 		 			13,56
13,61	00,97	x MA-3110 		 			12,59
13,91	00,30	x Pl Antonio Molina 		 SIN ZONA DE ESPERA BORDEAR LA PLAZA HASTA PUNTO DE SELLADO Y CONTINUAR			12,29
14,08	00,17	x MA-3202 					12,12

Sección 4		TC/CH 10 Oliás	TC/CH 10A Parque Cerrado Fin Rallye	Distancia 26,20	Tiempo 0h40'	Promedio 39Km/h	Sector 24
Distancia		Dirección	Información	Regresivo			
Total	Parcial						
15,08	01,00	x MA-3202 	 				11,12
20,94	05,86	x Centro Comercial 	 D 95 98  NO AUTORIZADA EN ESTE SECTOR				05,26
21,35	00,41	x MA-24 	 	 			04,85
21,46	00,11	x MA-24 					04,74
21,78	00,32	x A-7 	 	  			04,42
22,29	00,51	x A-7 	 				03,91

Sección 4		TC/CH 10 Olias	TC/CH 10A Parque Cerrado Fin Rallye	Distancia 26,20	Tiempo 0h40'	Promedio 39Km/h	Sector 24
Distancia		Dirección		Información		Regresivo	
Total	Parcial						
24,41	02,12	x Salida 970 		 		01,79	
24,70	00,29	x C/ Carril de los Toros 		     		01,50	
24,89	00,19	x Ctra de Benagalbón 		   		01,31	
25,47	00,59	x Ctra de Benagalbón 		  		00,73	
25,71	00,26	x Cno Viejo de Vélez 		    		00,49	
26,06	00,35	x C/ Jaén 		 		00,14	

Sección 4	TC/CH 10 Oliás	TC/CH 10A Parque Cerrado Fin Rallye	Distancia 26,20	Tiempo 0h40'	Promedio 39Km/h	Sector 24
---------------------	-------------------	----------------------------------------	---------------------------	------------------------	---------------------------	---------------------

Distancia		Dirección	Información	Regresivo
Total	Parcial			
26,11	00,05	x C/ Jaén 		00,09
26,16	00,05	x Pl. de la Constitución 	ACCESO A PARQUE CERRADO POR PASO DE PEATONES	00,04
26,20	00,04	x Pl. de la Constitución 	 SIGA INDICACIONES DE LA ORGANIZACIÓN PARA LLEGAR A PARQUE CERRADO A o B	00,00

Final del Rallye
¡FELICIDADES!

No penaliza el adelanto

Notas:

34 Rallye Gibralfaro

Rutas Alternativas

Itinerario previsto

Sección 1/2	TC 1-3 Totalán-Comares	→	TC 2-4 Benamargosa-Cútar	Distancia 34,36	Tiempo 0h47'	Promedio 44Km	Sector 4/9
-----------------------	---------------------------	---	-----------------------------	---------------------------	------------------------	-------------------------	----------------------

Alternativo

PÁGINA

Distancia 41,30	Tiempo 0h50'	Promedio 50Km/h	119
---------------------------	------------------------	---------------------------	------------

Itinerario previsto

Sección 1	TC 2 Benamargosa	→	CH 2A Reagrup. Moclinejo	Distancia 21,56	Tiempo 0h30'	Promedio 43Km	Sector 5
---------------------	---------------------	---	-----------------------------	---------------------------	------------------------	-------------------------	--------------------

Alternativo

PÁGINA

Distancia 30,10	Tiempo 0h38'	Promedio 48Km/h	122
---------------------------	------------------------	---------------------------	------------

Itinerario previsto

Sección 2	TC 4 Benamargosa	→	CH 6A Asistencia	Distancia 32,89	Tiempo 0h45'	Promedio 44Km	Sector 10
---------------------	---------------------	---	---------------------	---------------------------	------------------------	-------------------------	---------------------

Alternativo

PÁGINA

Distancia 33,32	Tiempo 0h45'	Promedio 44Km/h	124
---------------------------	------------------------	---------------------------	------------

Itinerario previsto

Sección 3/4	TC 5-8 Moclinejo	→	CH 6-9 Benamocarra-Iznate	Distancia 17,02	Tiempo 0h22'	Promedio 46Km	Sector 16/22
-----------------------	---------------------	---	------------------------------	---------------------------	------------------------	-------------------------	------------------------

Alternativo

PÁGINA

Distancia 35,40	Tiempo 0h41'	Promedio 52Km/h	127
---------------------------	------------------------	---------------------------	------------

Itinerario previsto

Sección 3/4	TC 6-9 Benamocarra	→	CH 7-10 Olías	Distancia 31,02	Tiempo 0h37'	Promedio 50Km	Sector 17/23
-----------------------	-----------------------	---	------------------	---------------------------	------------------------	-------------------------	------------------------

Alternativo

PÁGINA

Distancia 35,90	Tiempo 0h45'	Promedio 48Km/h	131
---------------------------	------------------------	---------------------------	------------

Itinerario previsto

Sección 3	TC 7 Olías	→	CH 7A Reagr. Totalán	Distancia 13,82	Tiempo 0h22'	Promedio 38Km	Sector 18
---------------------	---------------	---	-------------------------	---------------------------	------------------------	-------------------------	---------------------

Alternativo

PÁGINA

Distancia 52,40	Tiempo 0h53'	Promedio 59,32/	133
---------------------------	------------------------	---------------------------	------------

Rutas Alternativas

Itinerario previsto



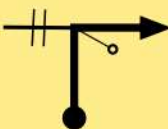









Sección 4	TC 10 Olías	→	TC 10A P. Cerrado - Fin Rallye	Distancia 26,20	Tiempo 0h40'	Promedio 39Km/h	Sector 24
---------------------	----------------	---	-----------------------------------	---------------------------	------------------------	---------------------------	---------------------

Alternativo







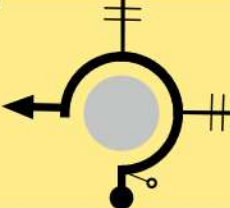


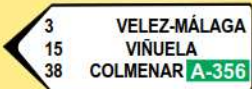
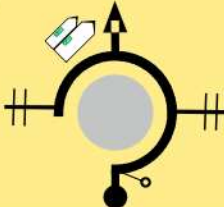




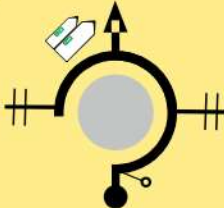




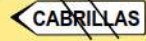
PÁGINA

Distancia 11,80	Tiempo 0h25'	Promedio 28Km/h
---------------------------	------------------------	---------------------------


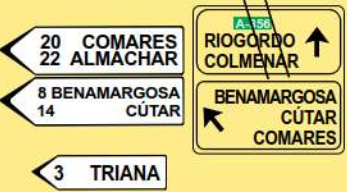






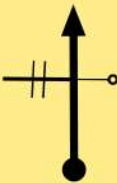

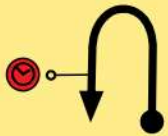

136

Distancia		Dirección	Información	Regresivo
Total	Parcial			
00,00	00,00	x MA-3110 		41,30
00,17	00,17	x MA-3202 		41,13
06,06	05,89	x Centro Comercial 		35,24
06,50	00,44	x Puente 		34,80
06,62	00,12	x MA-24 		34,68
06,85	00,23	x A-7 		34,45



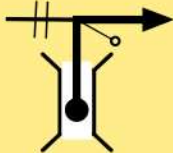

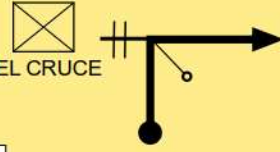


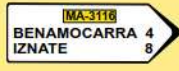
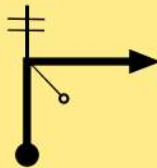

Sección 1/2	TC 1-3 Totalán-Comares	TC 2-4 Benamargosa-Cútar	Distancia 41,30	Tiempo 0h50'	Promedio 50Km/h	Sector 4/9
-----------------------	---------------------------	-----------------------------	---------------------------	------------------------	---------------------------	----------------------

Distancia		Dirección	Información	Regresivo
Total	Parcial			
07,43	00,58	x A-7 	 	33,87
		x A-7 <div style="border: 1px solid black; padding: 10px; text-align: center;"> Continuar por Autovía A-7 dirección ALMERÍA durante 19,09km </div>		
26,52	19,09	x Salida 953 	 	14,78
26,80	00,28	x A-356 	  	14,50
27,43	00,63	x A-356 	   	13,87
29,74	02,31	x A-356 	    	11,56

Sección 1/2	TC 1-3 Totalán-Comares	TC 2-4 Benamargosa-Cútar	Distancia 41,30	Tiempo 0h50'	Promedio 50Km/h	Sector 4/9
-----------------------	---------------------------	-----------------------------	---------------------------	------------------------	---------------------------	----------------------

Distancia		Dirección	Información	Regresivo
Total	Parcial			
33,11	03,37	x MA-3113 		08,19
33,65	00,54	x MA-3113 		07,65
37,20	03,55	x MA-3113 	 <p>SEGUIR POR VÍA PRINCIPAL PARA CRUZAR POBLACIÓN</p>	04,10
40,89	03,69	x MA-3107 	 <p>SEGUIR POR VÍA PRINCIPAL PARA CRUZAR POBLACIÓN</p>	00,41
41,16	00,27	x MA-3107 	 <p>A SALIDA DE TRAMO NO TOMAR, SEGUIR RECTO PARA ENTRAR AL CH</p>	00,14
41,30	00,14			00,00

Sección 1	TC 2 Benamargosa	CH 2A Reagrup. Moclinejo	Distancia 30,10	Tiempo 0h38'	Promedio 48Km/h	Sector 5
---------------------	---------------------	-----------------------------	---------------------------	------------------------	---------------------------	--------------------

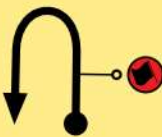



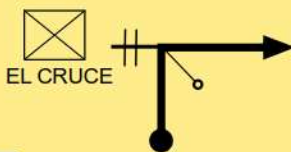




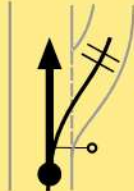
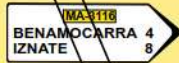
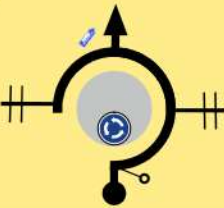
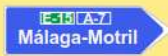
Distancia		Dirección	Información	Regresivo
Total	Parcial			
00,00	00,00	x MA-3110 		30,10
00,29	00,29	x MA-3113 		29,81
03,95	03,66	x MA-3113 	<div style="border: 1px solid black; padding: 5px; text-align: center;"> TRIANA CORAZÓN DE LA AXARQUÍA </div> <p>SEGUIR POR VÍA PRINCIPAL PARA CRUZAR POBLACIÓN</p>	26,15
08,49	04,54	x A-356 		21,61
10,21	01,72	x A-356 		19,89
12,00	01,79	x MA-3112 		18,10

Sección 1	TC 2 Benamargosa	→	CH 2A Reagrup. Moclinejo	Distancia 30,10	Tiempo 0h38'	Promedio 48Km/h	Sector 5
---------------------	---------------------	---	-----------------------------	---------------------------	------------------------	---------------------------	--------------------

Distancia		Dirección	Información	Regresivo
Total	Parcial			
21,51	09,51	x MA-3109 		08,59
	7			

Seguir Roadbook página 28 viñeta 12
Para ir al REAGRUPAMIENTO

Sección 2	TC 4 Benamargosa	CH 6A Asistencia	Distancia 33,32	Tiempo 0h45'	Promedio 44Km/h	Sector 10
---------------------	---------------------	---------------------	---------------------------	------------------------	---------------------------	---------------------

Distancia		Dirección	Información	Regresivo
Total	Parcial			
00,00	00,00	x MA-3110 		33,32
00,29	00,29	x MA-3113 		33,03
03,95	03,66	x MA-3113 	<div style="border: 1px solid black; padding: 5px; text-align: center;"> TRIANA CORAZÓN DE LA AXARQUÍA </div> <p>SEGUIR POR VÍA PRINCIPAL PARA CRUZAR POBLACIÓN</p>	29,37
08,49	04,54	x A-356 	   	24,83
10,21	01,72	x A-356 		23,11
11,70	01,49	x A-356 		21,62

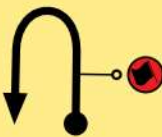



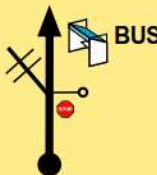

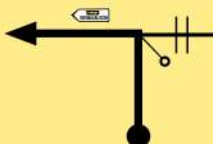
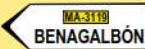





Sección 2	TC 4 Benamargosa	CH 6A Asistencia	Distancia 33,32	Tiempo 0h45'	Promedio 44Km/h	Sector 10
---------------------	---------------------	---------------------	---------------------------	------------------------	---------------------------	---------------------

Distancia		Dirección	Información	Regresivo
Total	Parcial			
13,19	01,49	x A-356 		20,13
14,08	00,89	x A-356 		19,24
14,50	00,42	x A-7 		18,82
14,70	00,20	<div style="border: 1px solid black; padding: 10px; width: fit-content; margin: 0 auto;"> <p>Continuar por Autovía A-7 dirección MÁLAGA hasta la salida 970</p> </div>		18,62
31,23	16,53	x Salida 970 		02,09
31,50	00,27	x A-356 		01,82





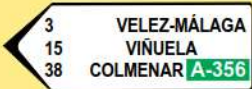










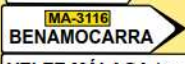
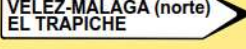
Sección 2	TC 4 Benamargosa	→	CH 6A Asistencia	Distancia 33,32	Tiempo 0h45'	Promedio 44Km/h	Sector 10
---------------------	---------------------	---	---------------------	---------------------------	------------------------	---------------------------	---------------------

Distancia		Dirección	Información	Regresivo
Total	Parcial			
31,70	00,20	x Carril de los Toros	<p>Seguir Roadbook página 53 viñeta 21 Para ir a la ASISTENCIA</p>	01,62
	13			

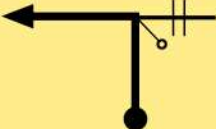

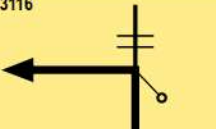

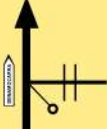







Sección 3/4	TC 5-8 Moclínejo	CH 6-9 Benamocarra-Iznate	Distancia 35,40	Tiempo 0h41'	Promedio 52Km/h	Sector 16/22
-----------------------	---------------------	------------------------------	---------------------------	------------------------	---------------------------	------------------------

Distancia		Dirección	Información	Regresivo
Total	Parcial			
00,00	00,00	<p>x C/ de enmedio</p> 		35,40
00,22	00,22	<p>x Cno de Valdés</p> 		35,18
02,94	02,72	<p>x Avd del Sur</p> 		32,46
05,87	02,93	<p>x MA-3119</p> 		29,53
11,06	05,19	<p>x Cortijo Acebuchal</p> 		24,34
11,30	00,24	<p>x A-7</p> <p>Continuar por Autovía A-7 dirección ALMERÍA (no señalizado)</p> 	 	24,01

Sección 3/4	TC 5-8 Moclínejo	CH 6-9 Benamocarra-Iznate	Distancia 35,40	Tiempo 0h41'	Promedio 52Km/h	Sector 16/22
-----------------------	---------------------	------------------------------	---------------------------	------------------------	---------------------------	------------------------

Distancia		Dirección	Información	Regresivo
Total	Parcial			
		x A-7		
<div style="border: 1px solid black; padding: 10px; width: fit-content; margin: 0 auto;"> <p>Continuar por Autovía A-7 dirección ALMERÍA durante 14,40km</p> </div>				
		7		
		x Salida 953		
25,70	14,40	8	 	09,70
		x A-356		
26,39	00,69	9	  	09,01
		x A-356		
27,01	00,62	10	   	08,39
		x A-356		
29,34	02,33	11	    	06,06
		x A-7205		
30,60	01,26	12	  	04,80

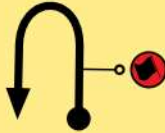






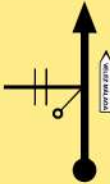




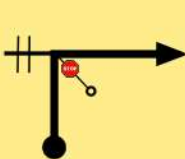


Sección 3/4	TC 5-8 Moclinejo	CH 6-9 Benamocarra-Iznate	Distancia 35,40	Tiempo 0h41'	Promedio 52Km/h	Sector 16/22
-----------------------	---------------------	------------------------------	---------------------------	------------------------	---------------------------	------------------------

Distancia		Dirección	Información	Regresivo
Total	Parcial			
30,72	00,12	x A-7205 		04,68
30,91	00,19	x MA-3116 		04,49
33,16	02,25	x MA-3116 		02,24
34,79	01,63	x MA-3116 		00,61
35,25	00,46	x A-356 		00,15
35,37	00,12			00,03


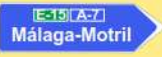



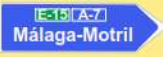
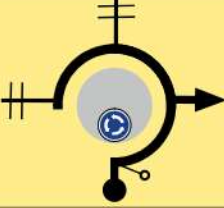

Sección 3/4	TC 5-8 Moclinejo	CH 6-9 Benamocarra-Iznate	Distancia 35,40	Tiempo 0h41'	Promedio 52Km/h	Sector 16/22
-----------------------	---------------------	------------------------------	---------------------------	------------------------	---------------------------	------------------------

Distancia		Dirección	Información	Regresivo
Total	Parcial			
35,40	00,03	x MA-3116 	 	00,00

Sección 3/4	TC 6-9 Benamocarra	CH 7-10 Olías	Distancia 35,90	Tiempo 0h45'	Promedio 48Km/h	Sector 17/23
-----------------------	-----------------------	------------------	---------------------------	------------------------	---------------------------	------------------------

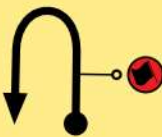

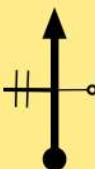











Distancia		Dirección	Información	Regresivo
Total	Parcial			
00,00	00,00	x MA-3115 		35,90
00,35	00,35	x MA-3115 	* 	35,55
00,77	00,42	x MA-3116 	 	35,13
02,51	01,74	x MA-3116 		33,39
04,46	01,95	x A-356 	 	31,44
04,63	00,17	x A-356 	 	31,27








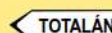
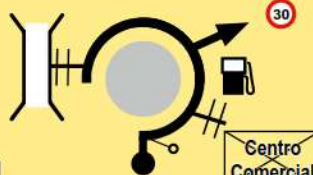



Sección 3/4	TC 6-9 Benamocarra	CH 7-10 Olías	Distancia 35,90	Tiempo 0h45'	Promedio 48Km/h	Sector 17/23
-----------------------	-----------------------	------------------	---------------------------	------------------------	---------------------------	------------------------

Distancia		Dirección	Información	Regresivo
Total	Parcial			
05,91	01,28	x A-356 		29,99
07,28	01,37	x A-356 		28,62
08,22	00,94	x A-356 		27,68
08,70	00,48	x A-7 		27,20
26,65	17,95	<div style="border: 1px solid black; padding: 10px; width: fit-content; margin: auto;"> <p>Continuar por Autovía A-7 dirección MÁLAGA hasta la salida 973</p> </div>		09,25



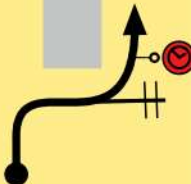

Seguir Roadbook página 106 viñeta 12
Para ir a OLIAS

Sección 3	TC 7	→	CH 7A	Distancia	Tiempo	Promedio	Sector 18
	Oliás		Reagr. Totalán	15,14	0h22'	41Km/h	

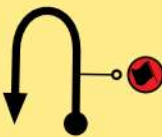

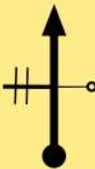











Distancia		Dirección	Información	Regresivo
Total	Parcial			
00,00	00,00	x A-7001 		15,14
01,47	01,47	x Ctra de Oliás 		13,67
01,92	00,45	x Ctra de Oliás 	  	13,22
02,32	00,40	x N-340 	 FARMACIA 	12,82
02,45	00,13	x N-340 		12,69
03,06	00,61	x N-340/MA-24 		12,08

Distancia		Dirección	Información	Regresivo
Total	Parcial			
05,90	02,84	x MA-24 		09,24
07,08	01,18	x Salida 1 		08,06
07,48	00,40	x Puente 		07,66
07,66	00,18	x Centro Comercial 		07,48
08,09	00,43	x MA-3202 		07,05
13,96	05,87			01,18

Sección 3	TC 7 Oliás	CH 7A Reagr. Totalán	Distancia 15,14	Tiempo 0h22'	Promedio 41Km/h	Sector 18
---------------------	---------------	-------------------------	---------------------------	------------------------	---------------------------	---------------------

Distancia		Dirección	Información	Regresivo
Total	Parcial			
14,93	00,97	x MA-3110 	 	00,21
15,14	00,21	x Pl Antonio Molina 		00,00

Sección 4	TC 10	CH 10A	Distancia	Tiempo	Promedio	Sector 24
	Olias		P. Cerrado - Fin Rallye	12,10	0h25'	

Distancia		Dirección	Información	Regresivo
Total	Parcial			
00,00	00,00	x A-7001 		12,10
01,46	01,46	x Ctra de Olias 		10,64
01,78	00,32	x Ctra de Olias 	  	10,32
02,24	00,46	x N-340 	 FARMACIA 	09,86
02,55	00,31	x N-340 		09,55
03,30	00,75	x N-340/MA-24 		08,80

Distancia		Dirección	Información	Regresivo
Total	Parcial			
05,82	02,52	<p>x MA-24</p>		06,28
07,13	01,31	<p>x MA-24</p>		04,97
07,78	00,65	<p>x A-7</p>		04,32
08,20	00,42	<p>x A-7</p>		03,90
10,40	02,20	<p>x Salida 970</p>		01,70
10,68	00,28	<p>x C/ Carril de los Toros</p>		01,42

Sección 4	TC 10 Olias	CH 10A P. Cerrado - Fin Rallye	Distancia 12,10	Tiempo 0h25'	Promedio 29Km/h	Sector 24
---------------------	----------------	-----------------------------------	---------------------------	------------------------	---------------------------	---------------------

Distancia		Dirección	Información	Regresivo
Total	Parcial			
10,88	00,20	13 x Ctra de Benagalbón 	    	01,22
11,45	00,57	14 x Ctra de Benagalbón 	  	00,65
11,73	00,28	15 x C/ La Corta 	   	00,37

Seguir Roadbook página 114 viñeta 24
 Para ir a PARQUE CERRADO